

### Сообщение о возможном установлении публичного сервитута

1	<b>Министерство имущества Челябинской области</b> (уполномоченный орган, которым рассматривается ходатайство об установлении публичного сервитута)	
2	В целях строительства и эксплуатации линейного объекта «Строительство подводящего газопровода высокого давления 2-й категории к поселку Вязовая и селу Тюбеляс Усть-Катавского городского округа Челябинской области, в том числе проектно-изыскательские работы» (цель установления публичного сервитута)	
3	<b>Кадастровый номер</b>	<b>Адрес или иное описание местоположения земельного участка (участков), в отношении которого испрашивается публичный сервитут</b>
	74:10:0000000:69	Местоположение установлено относительно ориентира, расположенного в границах участка. Ориентир автодорога "Сосновка-Василовка". Почтовый адрес ориентира: обл. Челябинская, р-н Катав-Ивановский
	74:10:0000000:762 (74:10:0000000:762(4) 74:10:0000000:762(5) 74:10:0000000:762(16))	Российская Федерация, Челябинская область, Катав-Ивановский р-он, Катав-Ивановское лесничество, Юрюзанское участковое лесничество, кварталы 1-13, часть квартала 14, кварталы 15-20, часть квартала 21, кварталы 22-24, часть квартала 25, кварталы 26-28, часть квартала 29, кварталы 30-156
	74:10:0000000:778 (74:10:0000000:778(4))	Челябинская обл, р-н Катав-Ивановский, г Юрюзань, ориентир: от газопровода в районе ГРП, ул.Тараканова, 39 до завода ООО "Альба-Цепь"
	74:10:0000000:1613	Челябинская обл, р-н Катав-Ивановский, автодорога Юрюзань - железнодорожная станция Вязовая
	74:10:0000000:2799 (74:10:0000000:2799(20))	Российская Федерация, Челябинская область, Катав-Ивановский район, Катав-Ивановское лесничество, Юрюзанское участковое лесничество, квартал 14 части выделов 36, 39-41, 59, квартал 15 части выделов 8,15,20,21, 24-26,28,29,31-33, 37,30,49, квартал 16 части выделов 3,13-16,18, 19,24,43, квартал 17 части выделов 22,28-31,43-45, квартал 30 части выделов 5,7,9, 14-16,22,23,32,33, квартал 32 части выделов 7-9,11,13,14,17-20,41,42, квартал 33 части выделов 19-21,23,27,31-34,38-43, квартал 34 части выделов 2,3,10,14,15,22,33,34,36, квартал 36 части выделов 10,11,30,31, квартал 37 части выделов 1,23,27, квартал 52 части выделов 1,21,29,35, квартал 92 части выделов 5,26, квартал 151 части выделов 17,25,27-35, квартал 153 части выделов 7,12,26, квартал 154 части выделов 20,23-26,29,39, квартал 155 части выделов 14-18, 20-22,27,35
	74:10:0000000:15 (74:10:0204001:25)	Местоположение установлено относительно ориентира, расположенного в границах участка. Ориентир: северо-восточная часть района, участок № 2 под а/д М-5 "Урал" от Москвы через Рязань, Пензу, Самару, Уфу до Челябинска, в границах Катав-Ивановского района. Почтовый адрес ориентира: обл. Челябинская, р-н Катав-Ивановский
	74:10:0303001:1	Местоположение установлено относительно ориентира, расположенного в границах участка. Почтовый адрес ориентира: обл. Челябинская, р-н Катав-Ивановский, г. Юрюзань, ул. Гончарова, № 13
	74:10:0303001:2	Местоположение установлено относительно ориентира, расположенного в границах участка. Почтовый адрес ориентира: обл. Челябинская, р-н Катав-Ивановский, г. Юрюзань, ул. Гончарова, дом 7
	74:10:0000000:1 (74:10:0303001:23 74:10:0303001:8)	Местоположение установлено относительно ориентира, расположенного за пределами участка. Ориентир Катав-Ивановский район. Участок находится примерно в пределах от 7км ПК0 до 37км ПК6+30м., по направлению на юг от ориентира. Почтовый адрес ориентира: Челябинская область, р-н Катав-Ивановский
	74:10:0000000:28 (74:10:0303001:30 74:10:0306001:13)	Местоположение установлено относительно ориентира, расположенного в границах участка. Ориентир в пределах границ населенного пункта г. Юрюзань от 6кмПК9+17 м до 20кмПК5+15м. Почтовый адрес ориентира: обл. Челябинская, р-н Катав-Ивановский
	74:39:0000000:98 (74:39:0000000:98(8) 74:39:0000000:98(30) 74:39:0000000:98(31))	Местоположение установлено относительно ориентира, расположенного в границах участка. Почтовый адрес ориентира: обл. Челябинская, г. Усть-Катав, Вязовское участковое лесничество, кварталы 23-54,56-68,77-85.100-105, 109-111,113-114,116-119, 122-124,130-132

3	74:39:0000000:45 (74:39:0211003:12)	Местоположение установлено относительно ориентира, расположенного за пределами участка. Ориентир ж.д.ст. Вязовая. Участок находится примерно в 0, по направлению на северо-восток от ориентира. Почтовый адрес ориентира: обл. Челябинская, г. Усть-Катав
	74:39:0000000:4 (74:39:0211003:198 74:39:0211004:17)	Челябинская область, г. Усть-Катав
	74:10:0307001	Челябинская область, Катав-Ивановский муниципальный округ, г. Юрюзань
	74:10:0314001	Челябинская область, Катав-Ивановский муниципальный округ, г. Юрюзань
	74:10:0202002	Челябинская область, Катав-Ивановский муниципальный округ
	74:10:0304001	Челябинская область, Катав-Ивановский муниципальный округ, г. Юрюзань
	74:10:0306001	Челябинская область, Катав-Ивановский муниципальный округ, г. Юрюзань
	74:10:0303001	Челябинская область, Катав-Ивановский муниципальный округ, г. Юрюзань
	74:10:0302003	Челябинская область, Катав-Ивановский муниципальный округ, г. Юрюзань
	74:10:0302001	Челябинская область, Катав-Ивановский муниципальный округ, г. Юрюзань
	74:10:0301001	Челябинская область, Катав-Ивановский муниципальный округ, г. Юрюзань
	74:10:0204001	Челябинская область, Катав-Ивановский муниципальный округ,
	74:39:0211004	Челябинская область, Усть-Катавский городской округ
	74:39:0211005	Челябинская область, Усть-Катавский городской округ
	74:39:0211003	Челябинская область, поселок Вязовая Усть-Катавского городского округа
	74:39:0210007	Челябинская область, поселок Вязовая Усть-Катавского городского округа
4	<p><u>Министерство имущества Челябинской области</u>  <u>454091, г. Челябинск, пр. Ленина, д. 57, каб. 306, тел. (351) 263-72-08, понедельник – четверг 8.30 до 17.30, пятница с 8.30 до 16.15 (обед с 12.00 до 12.45), время приема: по предварительной записи</u></p> <p><u>Администрация Усть-Катавского городского округа</u>  <u>456043, Челябинская область, г. Усть-Катав, ул. Ленина, 47а, тел.: 8 (35167) 2-52-34, почта: adm-pressa@yandex.ru, время приема: по предварительной записи</u></p> <p><u>Администрация Катав-Ивановского муниципального округа</u>  <u>456110, Челябинская область, г. Катав-Ивановск, ул. Степана Разина, 45, тел.: 8 (35147) 2-30-66, эл. почта: adm.kat-iv@chel.surnet.ru, время приема: по предварительной записи</u></p> <p>(адрес, по которому заинтересованные лица могут ознакомиться с поступившим ходатайством об установлении публичного сервитута и прилагаемым к нему описанием местоположения границ публичного сервитута, время приема заинтересованных лиц для ознакомления с поступившим ходатайством об установлении публичного сервитута)</p>	
5	<p><u>Министерство имущества Челябинской области</u>  <u>454091, г. Челябинск, пр. Ленина, д. 57, каб. 306</u></p> <p>В течение 15 дней со дня опубликования сообщения о возможном установлении публичного сервитута в порядке, установленном для официального опубликования (обнародования) правовых актов поселения, городского округа, по месту нахождения земельного участка и (или) земель, указанных в пункте 3 данного сообщения.</p> <p>(адрес, по которому заинтересованные лица могут подать заявления об учете прав на земельные участки, а также срок подачи указанных заявлений)</p>	
6	<p><a href="https://im.gov74.ru/">https://im.gov74.ru/</a>  <a href="https://katavivan.ru/">https://katavivan.ru/</a>  <a href="https://www.ukgo.su/">https://www.ukgo.su/</a></p> <p>(официальные сайты в информационно - телекоммуникационной сети «Интернет», на которых размещается сообщение о поступившем ходатайстве об установлении публичного сервитута)</p>	
7	<p>Дополнительно по всем вопросам можно обращаться:</p> <p>Функциональный орган администрации Усть-Катавского городского округа «Управление инфраструктуры и строительства», 456043, Челябинская область, г. Усть-Катав ул. Ленина, 47А, адрес электронной почты: <a href="mailto:katav2008@rambler.ru">katav2008@rambler.ru</a>, тел./факс 8(35167)2-51-54; 2-58-14</p>	



<p align="center"><b>ОПИСАНИЕ МЕСТОПОЛОЖЕНИЯ ГРАНИЦ</b>  <b>Публичный сервитут для использования земель и земельных участков в целях строительства и эксплуатации линейного объекта</b>  <b>«Строительство подводящего газопровода высокого давления 2-й категории к поселку Вязовая и селу Тюбеляс Усть-Катавского городского округа Челябинской области, в том числе проектно-изыскательские работы»</b>  <small>(наименование объекта, местоположение границ которого описано)</small></p>		
Сведения об объекте		
№ п/п	Характеристики объекта	Описание характеристик
1	2	3
1	Местоположение объекта	Российская Федерация, Челябинская область, Катав-Ивановский муниципальный округ
		Российская Федерация, Челябинская область, Катав-Ивановский муниципальный округ, город Юрюзань
		Российская Федерация, Челябинская область, Усть-Катавский городской округ
		Российская Федерация, Челябинская область, Усть-Катавский городской округ, поселок Вязовая
		Российская Федерация, Челябинская область, Усть-Катавский городской округ, село Тюбеляс
2	Площадь объекта ± величина погрешности определения площади ( $P \pm \Delta P$ )	164738 ± 710 кв.м
3	Иные характеристики объекта	<p>Публичный сервитут для использования земель и земельных участков в целях строительства и эксплуатации линейного объекта «Строительство подводящего газопровода высокого давления 2-й категории к поселку Вязовая и селу Тюбеляс Усть-Катавского городского округа Челябинской области, в том числе проектно-изыскательские работы».</p> <p>Испрашиваемый срок публичного сервитута: 49 лет.</p> <p>Правообладатель публичного сервитута:  Администрация Усть-Катавского городского округа, ИНН 7419000690, ОГРН 1027401126500.</p> <p>Почтовый адрес: 456043, Челябинская область, г. Усть-Катав, ул Ленина, 47а,  адрес электронной почты: adm-pressa@yandex.ru,  телефон: 8 (35167) 2-52-34, 8 (35167) 2-57-35.</p>

**ОПИСАНИЕ МЕСТОПОЛОЖЕНИЯ ГРАНИЦ**

***Публичный сервитут для использования земель и земельных участков в целях строительства и эксплуатации линейного объекта  
«Строительство подводящего газопровода высокого давления 2-й категории к поселку Вязовая и селу Тюбеляс Усть-Катавского городского округа Челябинской области, в том числе проектно-изыскательские работы»***

(наименование объекта, местоположение границ которого описано)

**Сведения о местоположении границ объекта****1. Система координат МСК-74, зона 1****2. Сведения о характерных точках границ объекта**

Обозначение характерных точек границ	Координаты, м		Метод определения координат характерной точки	Средняя квадратическая погрешность положения характерной точки (M <sub>p</sub> ), м	Описание обозначения точки на местности (при наличии)
	X	Y			
1	2	3	4	5	6
1	571034.15	1323194.44	Аналитический метод	0,10	—
2	571052.59	1323184.34	Аналитический метод	0,10	—
3	571008.85	1323021.33	Аналитический метод	0,10	—
4	571026.48	1322292.09	Аналитический метод	0,10	—
5	571151.79	1321997.91	Аналитический метод	0,10	—
6	571207.93	1321941.51	Аналитический метод	0,10	—
7	571319.81	1322052.89	Аналитический метод	0,10	—
8	572087.63	1322817.67	Аналитический метод	0,10	—
9	572299.31	1322981.81	Аналитический метод	0,10	—
10	572989.51	1323515.90	Аналитический метод	0,10	—
11	573004.06	1323520.20	Аналитический метод	0,10	—
12	573050.67	1323558.26	Аналитический метод	0,10	—
13	573177.94	1323661.77	Аналитический метод	0,10	—
14	573294.66	1323745.48	Аналитический метод	0,10	—
15	573843.69	1324328.52	Аналитический метод	0,10	—
16	573859.58	1324398.79	Аналитический метод	0,10	—
17	573858.60	1324399.01	Аналитический метод	0,10	—
18	573868.26	1324441.68	Аналитический метод	0,10	—
19	573869.24	1324441.46	Аналитический метод	0,10	—
20	573894.07	1324551.20	Аналитический метод	0,10	—
21	573887.76	1324588.71	Аналитический метод	0,10	—
22	573886.77	1324588.54	Аналитический метод	0,10	—
23	573882.26	1324617.68	Аналитический метод	0,10	—
24	573882.87	1324617.78	Аналитический метод	0,10	—
25	573874.63	1324666.85	Аналитический метод	0,10	—
26	573893.27	1324675.79	Аналитический метод	0,10	—
27	573919.59	1324756.45	Аналитический метод	0,10	—
28	573939.25	1324846.72	Аналитический метод	0,10	—
29	573934.03	1324866.34	Аналитический метод	0,10	—
30	573946.41	1324877.53	Аналитический метод	0,10	—
31	573979.10	1325015.87	Аналитический метод	0,10	—
32	574249.21	1325125.81	Аналитический метод	0,10	—
33	574285.80	1325125.26	Аналитический метод	0,10	—
34	574291.16	1325136.85	Аналитический метод	0,10	—
35	574351.05	1325119.26	Аналитический метод	0,10	—
36	574410.31	1325120.71	Аналитический метод	0,10	—
37	574413.13	1325142.28	Аналитический метод	0,10	—
38	574679.47	1325113.16	Аналитический метод	0,10	—

**ОПИСАНИЕ МЕСТОПОЛОЖЕНИЯ ГРАНИЦ**

***Публичный сервитут для использования земель и земельных участков в целях  
строительства и эксплуатации линейного объекта  
«Строительство подводящего газопровода высокого давления 2-й категории к  
поселку Вязовая и селу Тюбеляс Усть-Катавского городского округа  
Челябинской области, в том числе проектно-изыскательские работы»***

(наименование объекта, местоположение границ которого описано)

**Сведения о местоположении границ объекта**

1	2	3	4	5	6
39	574742.34	1325085.31	Аналитический метод	0,10	—
40	574738.60	1325054.83	Аналитический метод	0,10	—
41	574870.40	1325017.24	Аналитический метод	0,10	—
42	574888.11	1325032.81	Аналитический метод	0,10	—
43	574914.23	1325029.09	Аналитический метод	0,10	—
44	574946.25	1325021.33	Аналитический метод	0,10	—
45	574990.49	1324956.44	Аналитический метод	0,10	—
46	574996.71	1324960.69	Аналитический метод	0,10	—
47	574996.15	1324961.51	Аналитический метод	0,10	—
48	575017.82	1324976.45	Аналитический метод	0,10	—
49	575018.36	1324975.60	Аналитический метод	0,10	—
50	575023.77	1324979.31	Аналитический метод	0,10	—
51	575045.94	1325012.64	Аналитический метод	0,10	—
52	575045.08	1325013.23	Аналитический метод	0,10	—
53	575059.80	1325035.39	Аналитический метод	0,10	—
54	575060.62	1325034.82	Аналитический метод	0,10	—
55	575125.61	1325132.64	Аналитический метод	0,10	—
56	575179.75	1325236.06	Аналитический метод	0,10	—
57	575197.75	1325241.13	Аналитический метод	0,10	—
58	575297.93	1325392.07	Аналитический метод	0,10	—
59	575355.24	1325588.45	Аналитический метод	0,10	—
60	575391.11	1325735.69	Аналитический метод	0,10	—
61	575417.00	1325746.28	Аналитический метод	0,10	—
62	575436.09	1325742.63	Аналитический метод	0,10	—
63	575436.28	1325743.65	Аналитический метод	0,10	—
64	575468.90	1325737.61	Аналитический метод	0,10	—
65	575468.72	1325736.60	Аналитический метод	0,10	—
66	575485.45	1325733.59	Аналитический метод	0,10	—
67	575617.62	1325791.59	Аналитический метод	0,10	—
68	576092.27	1325978.33	Аналитический метод	0,10	—
69	578017.43	1327605.18	Аналитический метод	0,10	—
70	578052.10	1327699.28	Аналитический метод	0,10	—
71	578150.46	1327716.39	Аналитический метод	0,10	—
72	578563.02	1328057.48	Аналитический метод	0,10	—
73	578630.19	1328124.94	Аналитический метод	0,10	—
74	578735.50	1328206.64	Аналитический метод	0,10	—
75	579952.23	1329233.90	Аналитический метод	0,10	—
76	581047.83	1329077.64	Аналитический метод	0,10	—
77	582729.68	1328829.66	Аналитический метод	0,10	—
78	582720.09	1328774.21	Аналитический метод	0,10	—
79	580141.48	1325122.09	Аналитический метод	0,10	—
80	580097.91	1324846.61	Аналитический метод	0,10	—
81	580145.05	1324784.63	Аналитический метод	0,10	—
82	580145.84	1324785.24	Аналитический метод	0,10	—
83	580169.89	1324753.66	Аналитический метод	0,10	—

**ОПИСАНИЕ МЕСТОПОЛОЖЕНИЯ ГРАНИЦ**

***Публичный сервитут для использования земель и земельных участков в целях  
строительства и эксплуатации линейного объекта  
«Строительство подводящего газопровода высокого давления 2-й категории к  
поселку Вязовая и селу Тюбеляс Усть-Катавского городского округа  
Челябинской области, в том числе проектно-изыскательские работы»***

(наименование объекта, местоположение границ которого описано)

**Сведения о местоположении границ объекта**

1	2	3	4	5	6
84	580169.06	1324753.03	Аналитический метод	0,10	—
85	580192.76	1324721.86	Аналитический метод	0,10	—
86	580183.62	1324578.69	Аналитический метод	0,10	—
87	580193.73	1324565.58	Аналитический метод	0,10	—
88	580194.53	1324566.20	Аналитический метод	0,10	—
89	580207.94	1324548.85	Аналитический метод	0,10	—
90	580207.17	1324548.25	Аналитический метод	0,10	—
91	580210.18	1324544.43	Аналитический метод	0,10	—
92	580015.49	1324387.25	Аналитический метод	0,10	—
93	579826.29	1324214.91	Аналитический метод	0,10	—
94	579759.30	1324099.01	Аналитический метод	0,10	—
95	579675.76	1323994.29	Аналитический метод	0,10	—
96	579401.11	1323734.73	Аналитический метод	0,10	—
97	578846.63	1323268.53	Аналитический метод	0,10	—
98	578754.16	1323208.77	Аналитический метод	0,10	—
99	578618.99	1323148.50	Аналитический метод	0,10	—
100	577815.15	1322482.50	Аналитический метод	0,10	—
101	577422.11	1322407.34	Аналитический метод	0,10	—
102	577408.48	1322409.12	Аналитический метод	0,10	—
103	577405.23	1322384.43	Аналитический метод	0,10	—
104	577425.95	1322381.72	Аналитический метод	0,10	—
105	577428.69	1322402.47	Аналитический метод	0,10	—
106	577817.78	1322476.89	Аналитический метод	0,10	—
107	578622.19	1323143.35	Аналитический метод	0,10	—
108	578757.19	1323203.52	Аналитический метод	0,10	—
109	578850.13	1323263.64	Аналитический метод	0,10	—
110	579405.10	1323730.25	Аналитический метод	0,10	—
111	579680.18	1323990.21	Аналитический метод	0,10	—
112	579764.27	1324095.61	Аналитический метод	0,10	—
113	579831.02	1324211.10	Аналитический метод	0,10	—
114	580019.40	1324382.70	Аналитический метод	0,10	—
115	580218.48	1324543.42	Аналитический метод	0,10	—
116	580211.88	1324551.96	Аналитический метод	0,10	—
117	580211.09	1324551.35	Аналитический метод	0,10	—
118	580197.76	1324568.61	Аналитический метод	0,10	—
119	580198.55	1324569.22	Аналитический метод	0,10	—
120	580189.72	1324580.62	Аналитический метод	0,10	—
121	580198.92	1324723.77	Аналитический метод	0,10	—
122	580173.87	1324756.70	Аналитический метод	0,10	—
123	580173.03	1324756.08	Аналитический метод	0,10	—
124	580148.97	1324787.73	Аналитический метод	0,10	—
125	580149.66	1324788.27	Аналитический метод	0,10	—
126	580104.21	1324848.03	Аналитический метод	0,10	—
127	580147.19	1325119.78	Аналитический метод	0,10	—
128	582725.91	1328771.80	Аналитический метод	0,10	—

**ОПИСАНИЕ МЕСТОПОЛОЖЕНИЯ ГРАНИЦ**

***Публичный сервитут для использования земель и земельных участков в целях  
строительства и эксплуатации линейного объекта  
«Строительство подводящего газопровода высокого давления 2-й категории к  
поселку Вязовая и селу Тюбеляс Усть-Катавского городского округа  
Челябинской области, в том числе проектно-изыскательские работы»***

(наименование объекта, местоположение границ которого описано)

**Сведения о местоположении границ объекта**

1	2	3	4	5	6
129	582735.80	1328828.73	Аналитический метод	0,10	—
130	582781.02	1328822.05	Аналитический метод	0,10	—
131	582792.46	1328824.19	Аналитический метод	0,10	—
132	583132.01	1328769.95	Аналитический метод	0,10	—
133	583472.15	1328720.91	Аналитический метод	0,10	—
134	584102.49	1328630.02	Аналитический метод	0,10	—
135	584383.36	1328805.97	Аналитический метод	0,10	—
136	584748.15	1328384.45	Аналитический метод	0,10	—
137	584742.21	1328378.84	Аналитический метод	0,10	—
138	584758.69	1328361.90	Аналитический метод	0,10	—
139	584773.75	1328376.15	Аналитический метод	0,10	—
140	584757.48	1328393.17	Аналитический метод	0,10	—
141	584752.45	1328388.55	Аналитический метод	0,10	—
142	584384.53	1328813.78	Аналитический метод	0,10	—
143	584101.17	1328636.27	Аналитический метод	0,10	—
144	583473.01	1328726.84	Аналитический метод	0,10	—
145	583132.96	1328775.84	Аналитический метод	0,10	—
146	582792.28	1328830.37	Аналитический метод	0,10	—
147	582780.82	1328828.19	Аналитический метод	0,10	—
148	581048.57	1329083.64	Аналитический метод	0,10	—
149	579950.37	1329240.28	Аналитический метод	0,10	—
150	578731.72	1328211.31	Аналитический метод	0,10	—
151	578626.21	1328129.45	Аналитический метод	0,10	—
152	578558.97	1328061.92	Аналитический метод	0,10	—
153	578147.74	1327721.97	Аналитический метод	0,10	—
154	578047.66	1327704.68	Аналитический метод	0,10	—
155	578012.20	1327608.63	Аналитический метод	0,10	—
156	576089.27	1325983.72	Аналитический метод	0,10	—
157	575615.79	1325797.37	Аналитический метод	0,10	—
158	575484.53	1325739.78	Аналитический метод	0,10	—
159	575469.81	1325742.45	Аналитический метод	0,10	—
160	575469.66	1325741.55	Аналитический метод	0,10	—
161	575437.13	1325747.56	Аналитический метод	0,10	—
162	575437.31	1325748.53	Аналитический метод	0,10	—
163	575416.38	1325752.51	Аналитический метод	0,10	—
164	575386.06	1325740.19	Аналитический метод	0,10	—
165	575349.67	1325590.73	Аналитический метод	0,10	—
166	575292.39	1325394.60	Аналитический метод	0,10	—
167	575193.82	1325246.30	Аналитический метод	0,10	—
168	575175.73	1325241.36	Аналитический метод	0,10	—
169	575120.33	1325135.57	Аналитический метод	0,10	—
170	575055.44	1325038.13	Аналитический метод	0,10	—
171	575056.42	1325037.48	Аналитический метод	0,10	—
172	575041.62	1325015.22	Аналитический метод	0,10	—
173	575040.70	1325015.83	Аналитический метод	0,10	—

**ОПИСАНИЕ МЕСТОПОЛОЖЕНИЯ ГРАНИЦ**

***Публичный сервитут для использования земель и земельных участков в целях  
строительства и эксплуатации линейного объекта  
«Строительство подводящего газопровода высокого давления 2-й категории к  
поселку Вязовая и селу Тюбеляс Усть-Катавского городского округа  
Челябинской области, в том числе проектно-изыскательские работы»***

(наименование объекта, местоположение границ которого описано)

**Сведения о местоположении границ объекта**

1	2	3	4	5	6
174	575019.55	1324983.81	Аналитический метод	0,10	—
175	575015.42	1324980.86	Аналитический метод	0,10	—
176	575015.95	1324980.03	Аналитический метод	0,10	—
177	574994.07	1324964.93	Аналитический метод	0,10	—
178	574993.52	1324965.76	Аналитический метод	0,10	—
179	574992.07	1324964.76	Аналитический метод	0,10	—
180	574950.05	1325026.59	Аналитический метод	0,10	—
181	574915.58	1325035.07	Аналитический метод	0,10	—
182	574886.34	1325039.24	Аналитический метод	0,10	—
183	574868.74	1325023.95	Аналитический метод	0,10	—
184	574745.20	1325059.28	Аналитический метод	0,10	—
185	574748.85	1325088.69	Аналитический метод	0,10	—
186	574681.10	1325119.03	Аналитический метод	0,10	—
187	574407.95	1325148.88	Аналитический метод	0,10	—
188	574405.03	1325126.59	Аналитический метод	0,10	—
189	574351.21	1325125.46	Аналитический метод	0,10	—
190	574287.79	1325144.09	Аналитический метод	0,10	—
191	574281.94	1325131.32	Аналитический метод	0,10	—
192	574248.07	1325131.82	Аналитический метод	0,10	—
193	573973.92	1325020.34	Аналитический метод	0,10	—
194	573941.00	1324880.73	Аналитический метод	0,10	—
195	573927.29	1324868.40	Аналитический метод	0,10	—
196	573933.08	1324846.57	Аналитический метод	0,10	—
197	573913.80	1324758.02	Аналитический метод	0,10	—
198	573888.36	1324680.10	Аналитический метод	0,10	—
199	573867.95	1324670.31	Аналитический метод	0,10	—
200	573876.91	1324617.00	Аналитический метод	0,10	—
201	573877.89	1324617.17	Аналитический метод	0,10	—
202	573882.82	1324587.88	Аналитический метод	0,10	—
203	573881.84	1324587.71	Аналитический метод	0,10	—
204	573888.05	1324551.78	Аналитический метод	0,10	—
205	573862.84	1324440.39	Аналитический метод	0,10	—
206	573863.82	1324440.17	Аналитический метод	0,10	—
207	573854.36	1324398.40	Аналитический метод	0,10	—
208	573853.39	1324398.62	Аналитический метод	0,10	—
209	573838.19	1324331.45	Аналитический метод	0,10	—
210	573290.69	1323750.02	Аналитический метод	0,10	—
211	573174.30	1323666.54	Аналитический метод	0,10	—
212	573046.89	1323562.92	Аналитический метод	0,10	—
213	573000.54	1323525.36	Аналитический метод	0,10	—
214	572986.93	1323521.55	Аналитический метод	0,10	—
215	572295.43	1322986.35	Аналитический метод	0,10	—
216	572083.94	1322821.77	Аналитический метод	0,10	—
217	571315.58	1322057.15	Аналитический метод	0,10	—
218	571207.95	1321950.00	Аналитический метод	0,10	—

**ОПИСАНИЕ МЕСТОПОЛОЖЕНИЯ ГРАНИЦ**

**Публичный сервитут для использования земель и земельных участков в целях  
строительства и эксплуатации линейного объекта  
«Строительство подводящего газопровода высокого давления 2-й категории к  
поселку Вязовая и селу Тюбеляс Усть-Катавского городского округа  
Челябинской области, в том числе проектно-изыскательские работы»**

(наименование объекта, местоположение границ которого описано)

**Сведения о местоположении границ объекта**

1	2	3	4	5	6
219	571156.85	1322001.32	Аналитический метод	0,10	—
220	571032.49	1322293.46	Аналитический метод	0,10	—
221	571014.87	1323020.61	Аналитический метод	0,10	—
222	571059.61	1323187.34	Аналитический метод	0,10	—
223	571037.04	1323199.70	Аналитический метод	0,10	—
1	571034.15	1323194.44	Аналитический метод	0,10	—

**3. Сведения о характерных точках части (частей) границы объекта**

Обозначение характерных точек части границы	Координаты, м		Метод определения координат характерной точки	Средняя квадратическа я погрешность положения характерной точки (M <sub>t</sub> ), м	Описание обозначения точки на местности (при наличии)
	X	Y			
1	2	3	4	5	6
Часть № —					
—	—	—	—	—	—

**ОПИСАНИЕ МЕСТОПОЛОЖЕНИЯ ГРАНИЦ**

**Публичный сервитут для использования земель и земельных участков в целях  
строительства и эксплуатации линейного объекта  
«Строительство подводящего газопровода высокого давления 2-й категории к  
поселку Вязовая и селу Тюбеляс Усть-Катавского городского округа  
Челябинской области, в том числе проектно-изыскательские работы»**

(наименование объекта, местоположение границ которого описано)

**Сведения о местоположении измененных (уточненных) границ объекта****1. Система координат МСК-74, зона 1****2. Сведения о характерных точках границ объекта**

Обозначение характер- ных точек границ	Существующие координаты, м		Измененные (уточненные) координаты, м		Метод определения координат характерной точки	Средняя квадратическая погрешность положения характерной точки (M <sub>t</sub> ), м	Описание обозначения точки на местности (при наличии)
	X	Y	X	Y			
1	2	3	4	5	6	7	8
—	—	—	—	—	—	—	—

**3. Сведения о характерных точках части (частей) границы объекта**

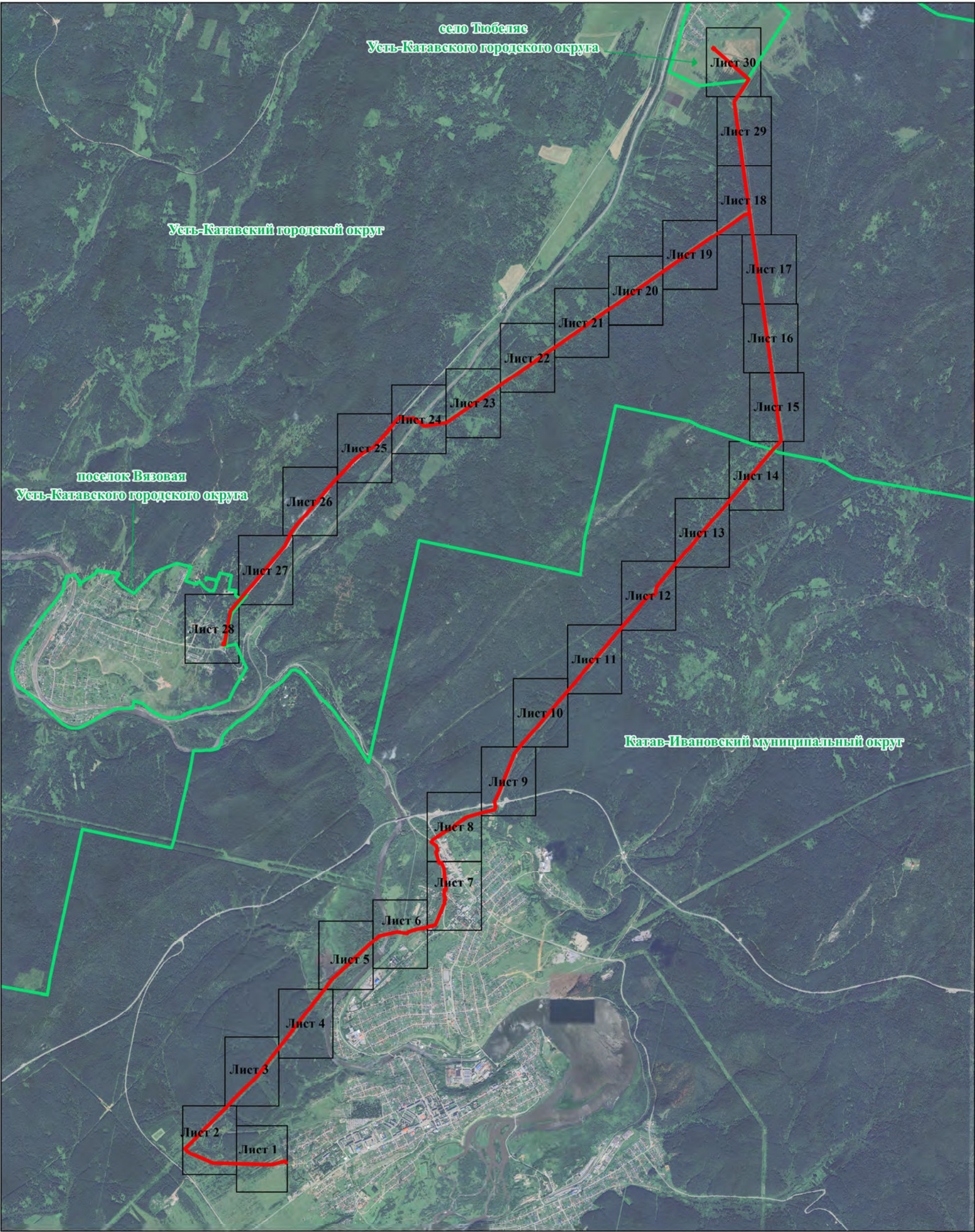
Часть № —

Обозначение характер- ных точек границ	Существующие координаты, м		Измененные (уточненные) координаты, м		Метод определения координат характерной точки	Средняя квадратическая погрешность положения характерной точки (M <sub>t</sub> ), м	Описание обозначения точки на местности (при наличии)
	X	Y	X	Y			
1	2	3	4	5	6	7	8
—	—	—	—	—	—	—	—



СХЕМА РАСПОЛОЖЕНИЯ ПУБЛИЧНОГО СЕРВИТУТА

Обзорная схема



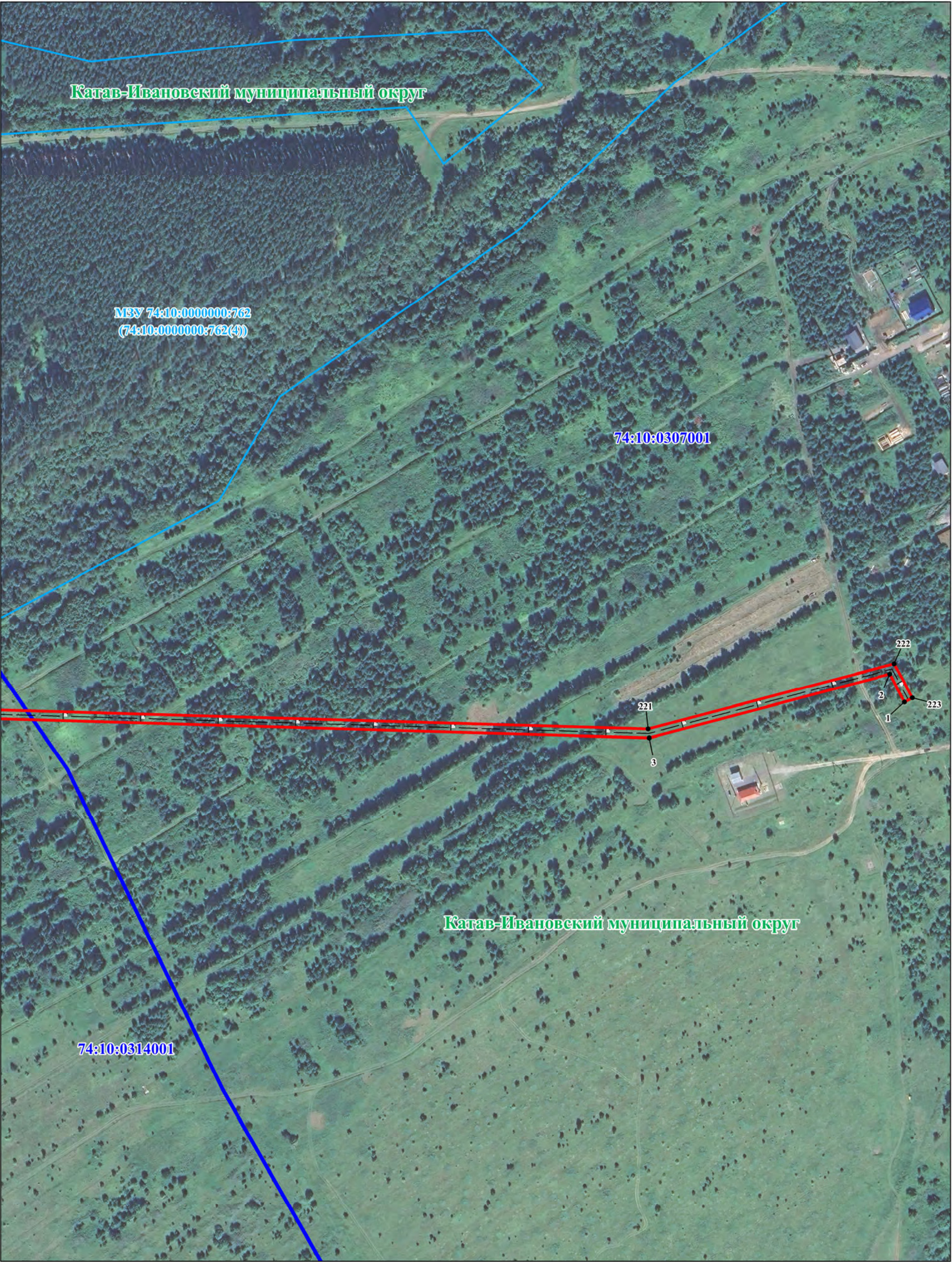
Масштаб 1:50000

Условные обозначения:

- лос. Вязовая - наименование и граница административно-территориальных образований
- 74:10:0307001 - граница и номер кадастровых кварталов
- 74:10:0000000:762 - граница и кадастровый номер земельных участков, в отношении которых испрашивается установление публичного сервитута
- проектная граница публичного сервитута
- 1 - характерные точки и номера характерных точек проектной границы публичного сервитута
- проектируемый газопровод



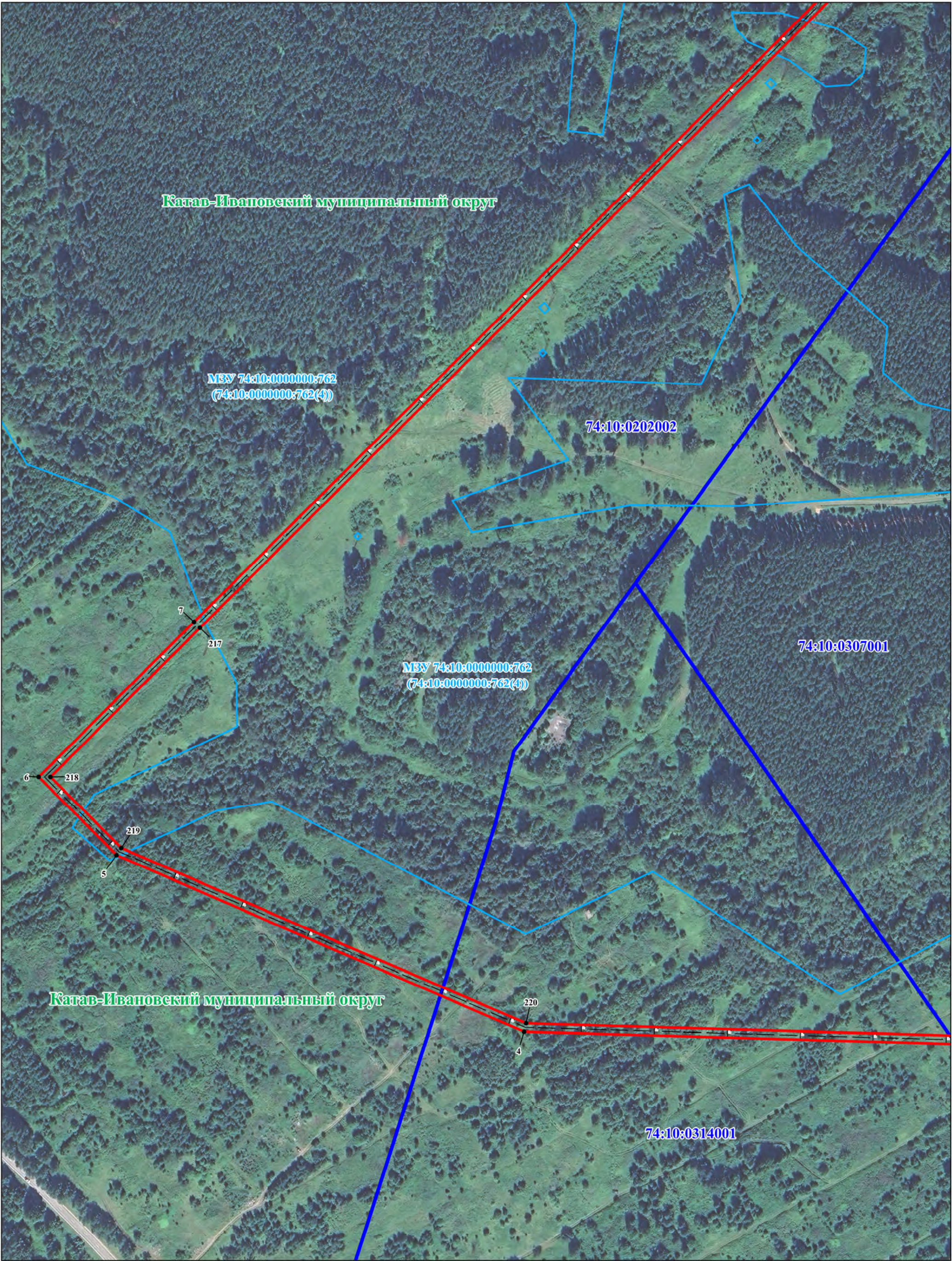
СХЕМА РАСПОЛОЖЕНИЯ ПУБЛИЧНОГО СЕРВИТУТА



Масштаб 1:2500

Условные обозначения представлены на листе обзорной схемы

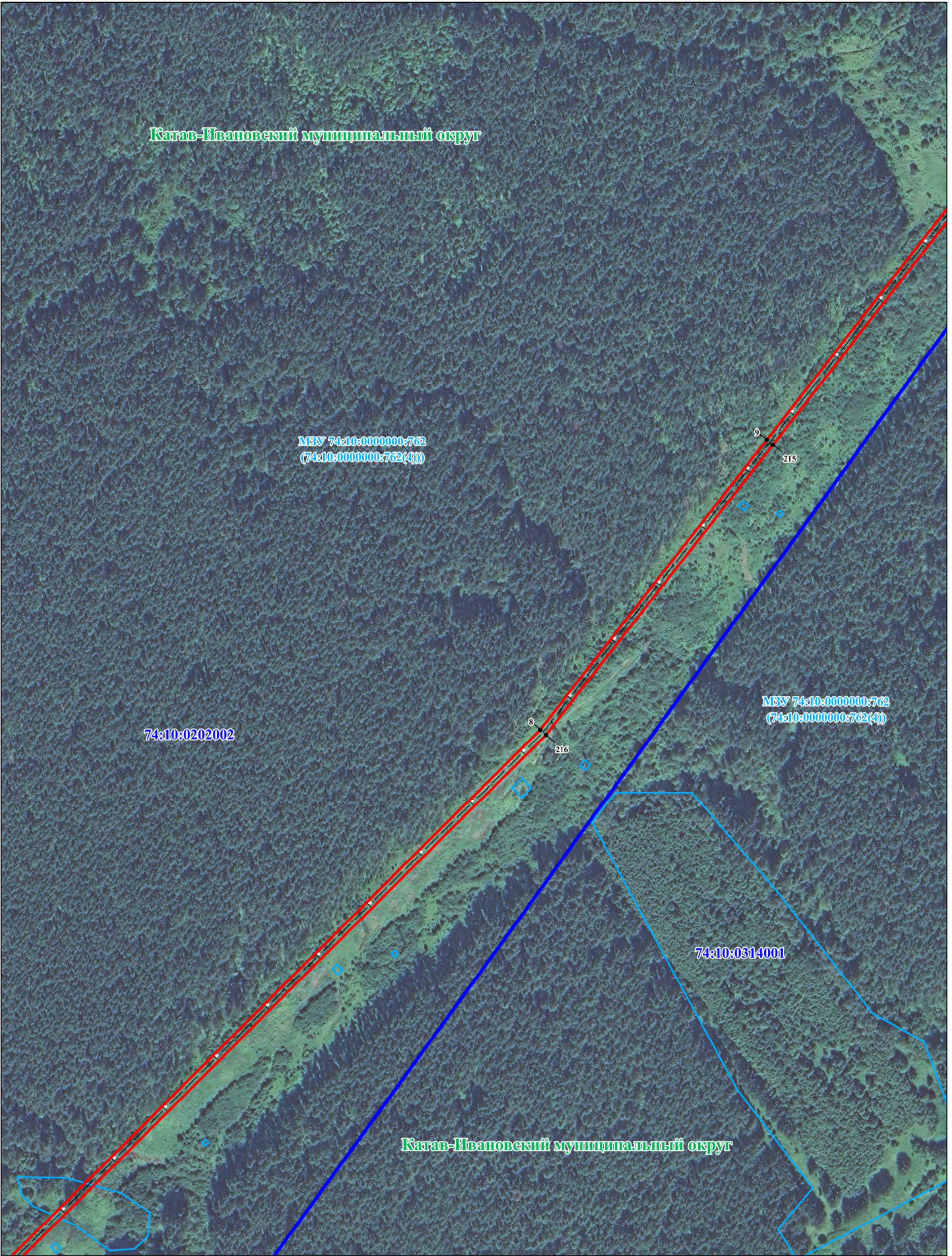




Масштаб 1:2500

Условные обозначения представлены на листе обзорной схемы

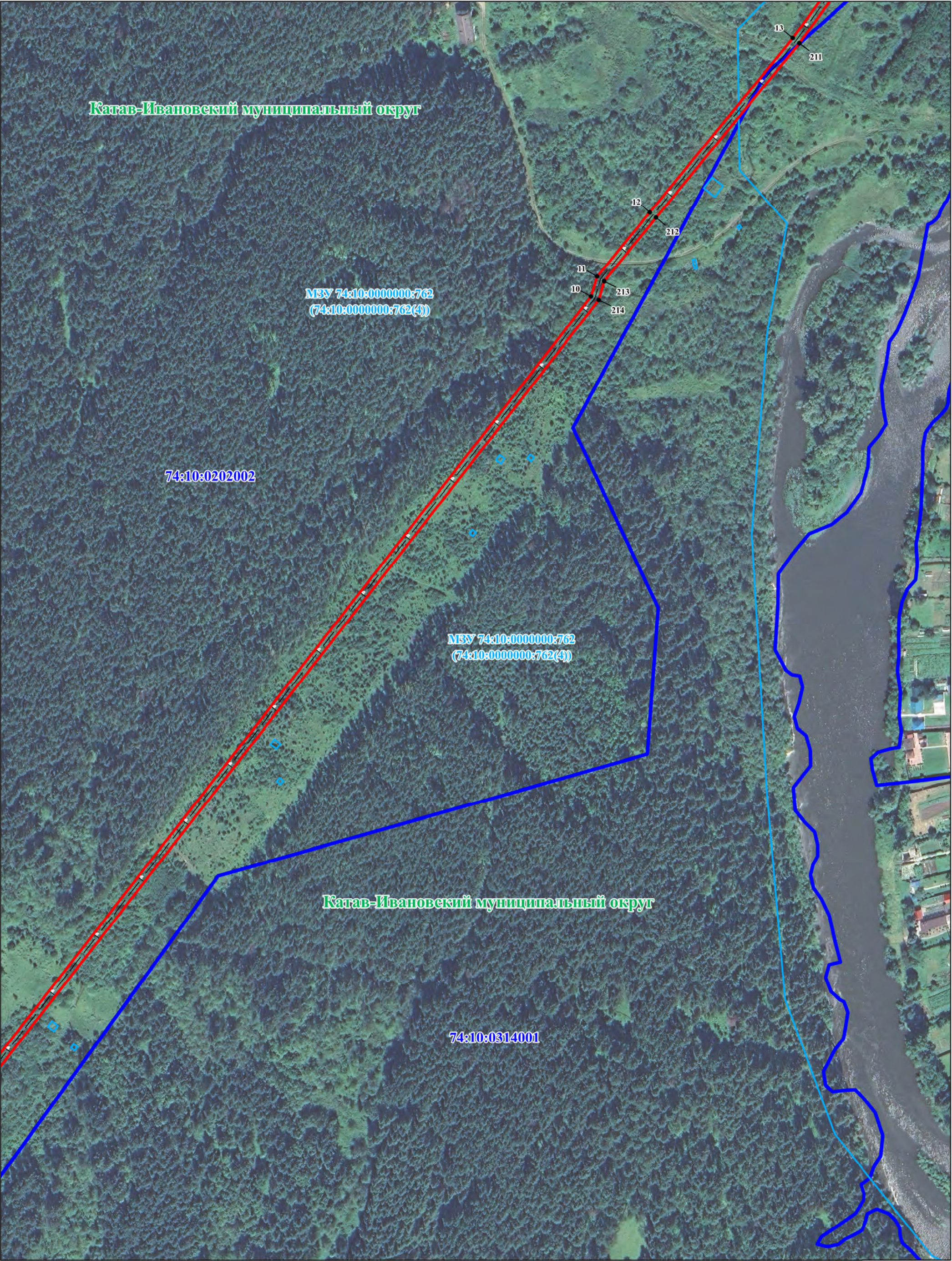




Масштаб 1:2500

Условные обозначения представлены на листе обзорной схемы

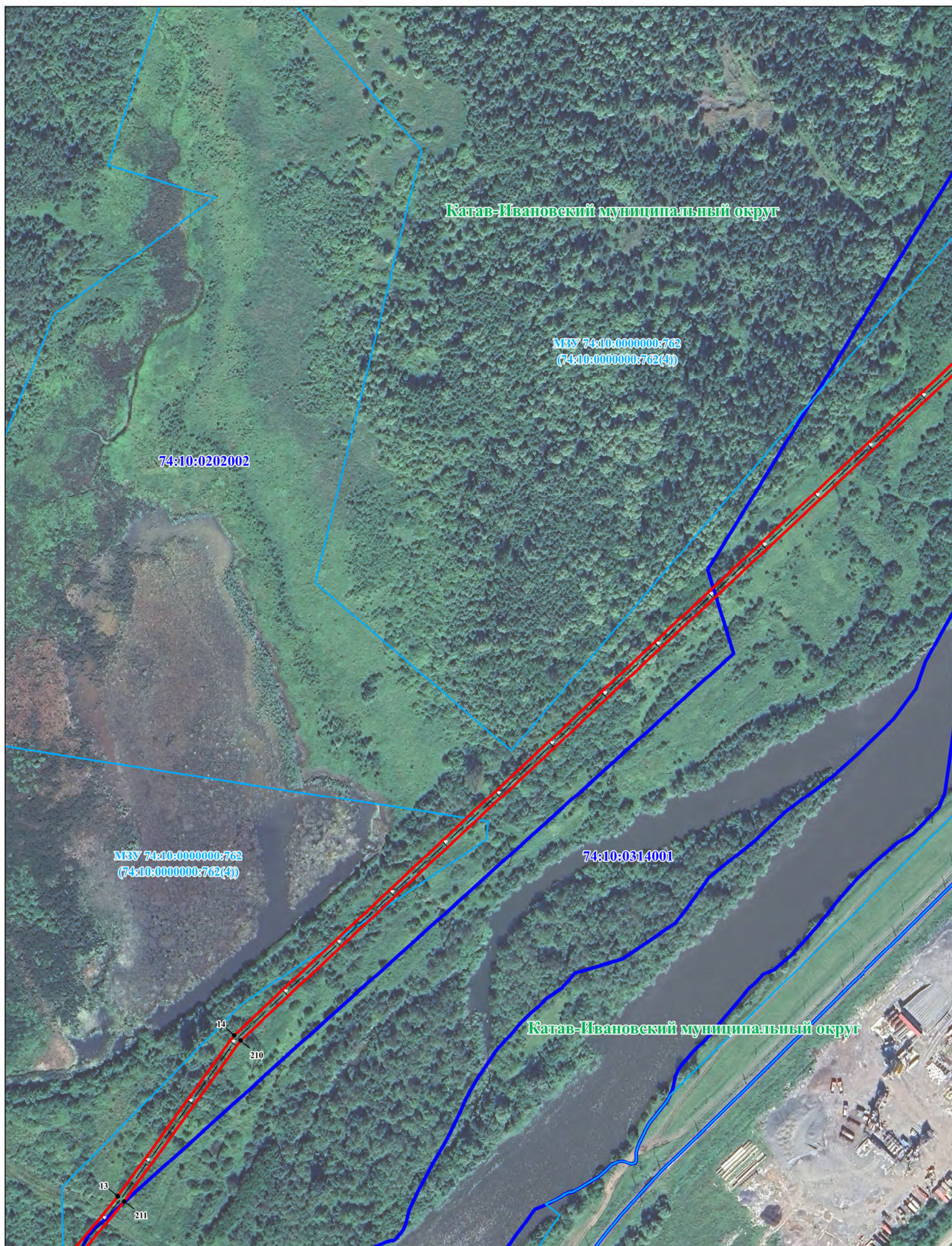




Масштаб 1:2500

Условные обозначения представлены на листе обзорной схемы

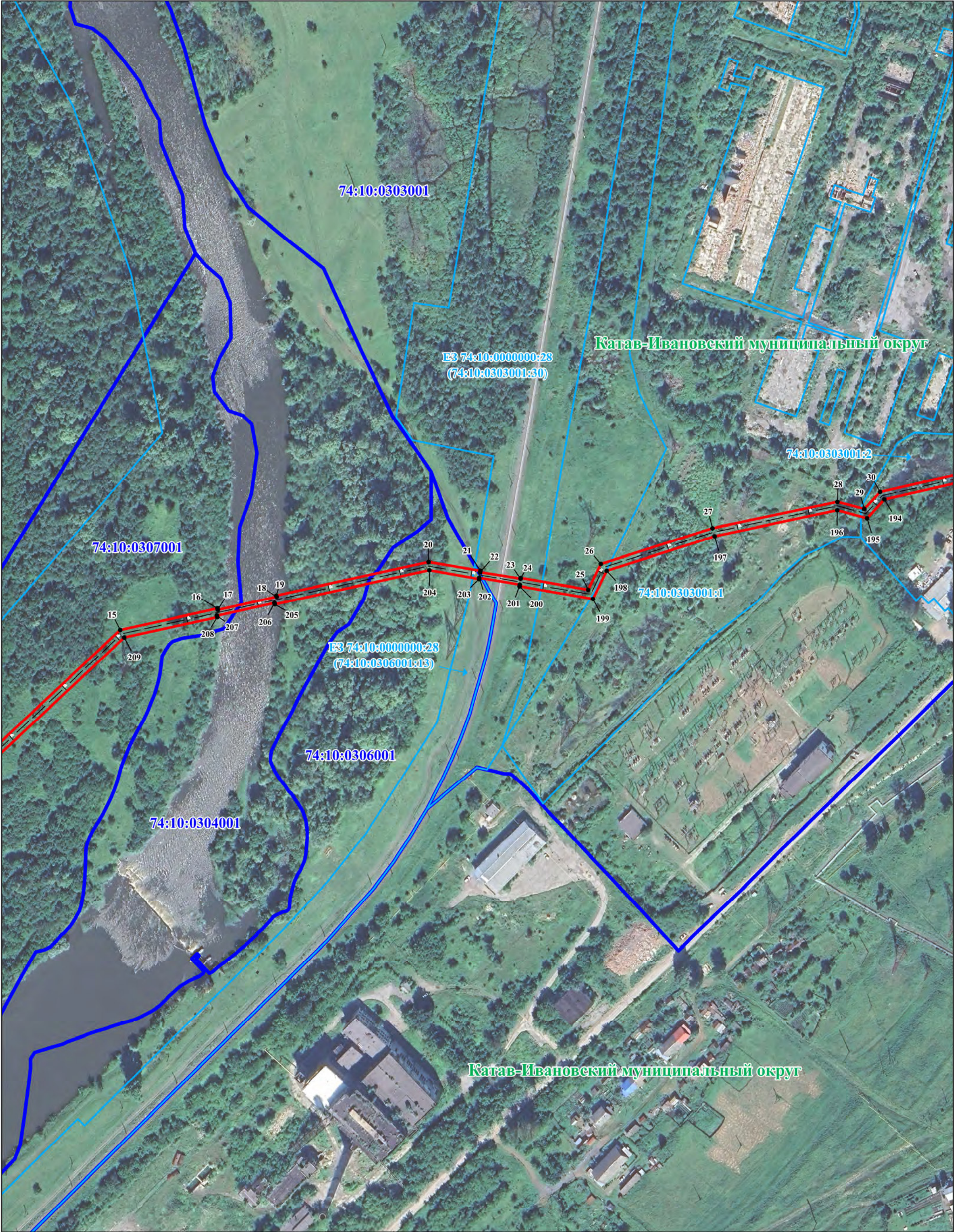




Масштаб 1:2500



СХЕМА РАСПОЛОЖЕНИЯ ПУБЛИЧНОГО СЕРВИТУТА



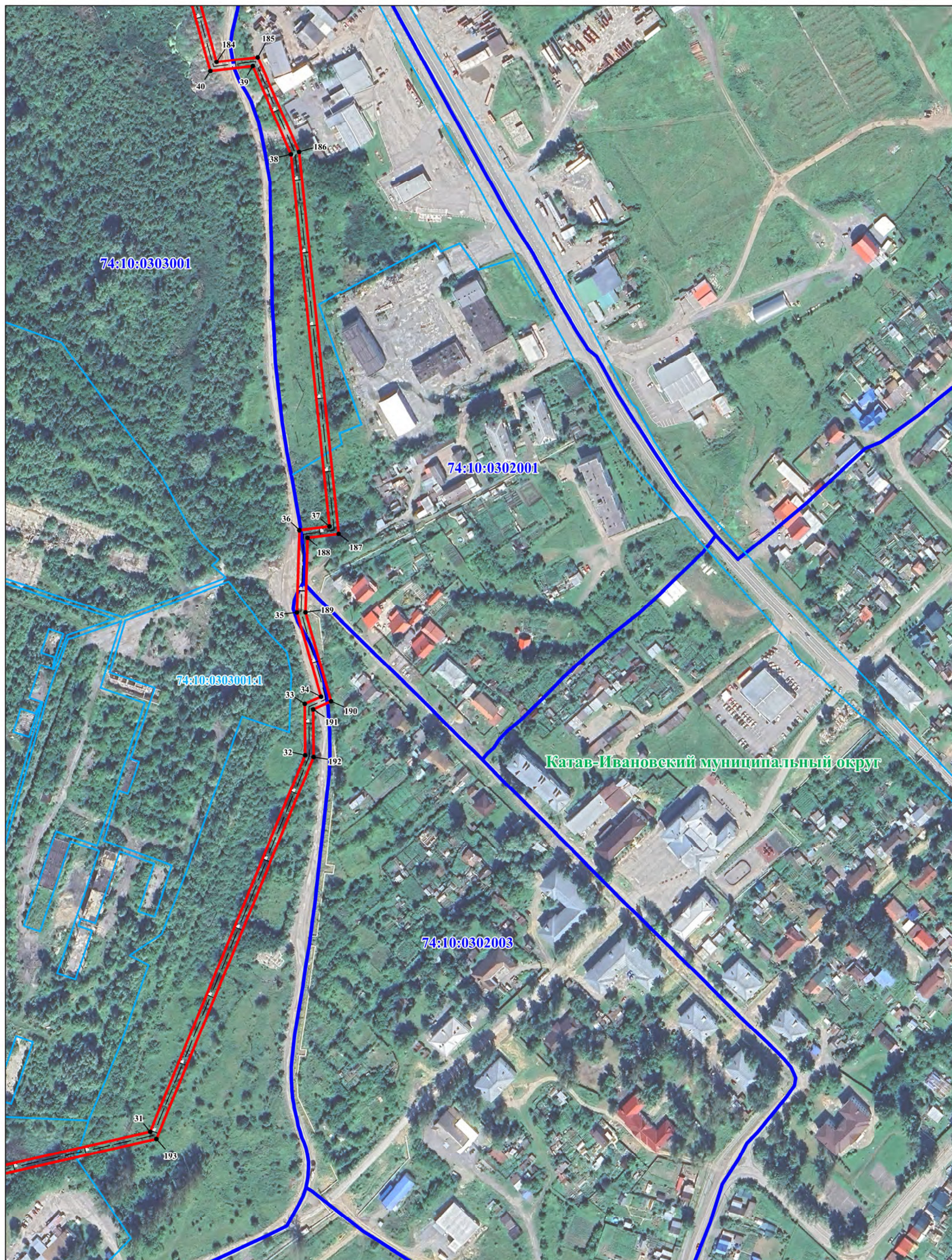
Масштаб 1:2500

Условные обозначения представлены на листе обзорной схемы



# СХЕМА РАСПОЛОЖЕНИЯ ПУБЛИЧНОГО СЕРВИТУТА

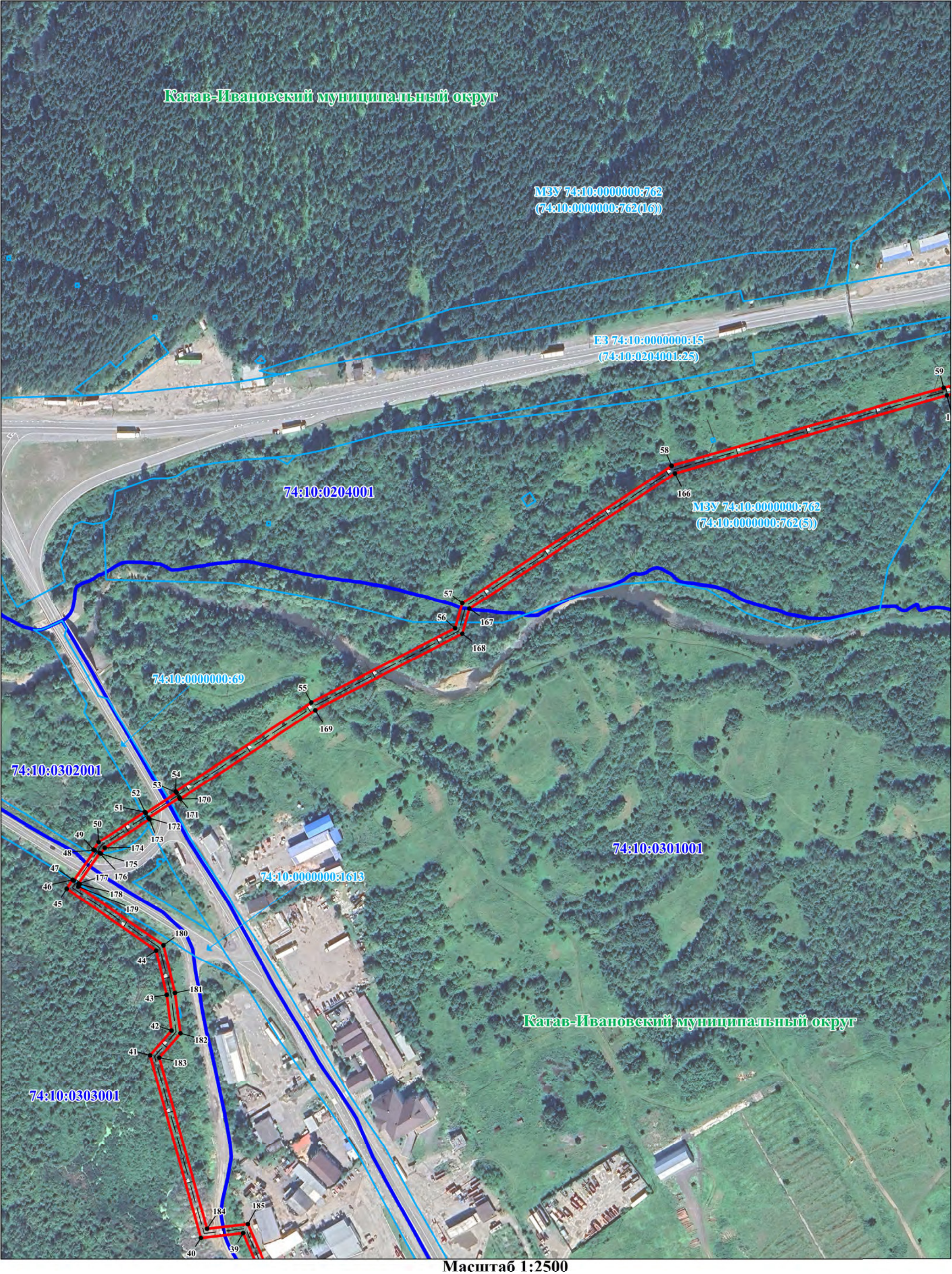
Лист 7/30



Масштаб 1:2500

Условные обозначения представлены на листе обзорной схемы



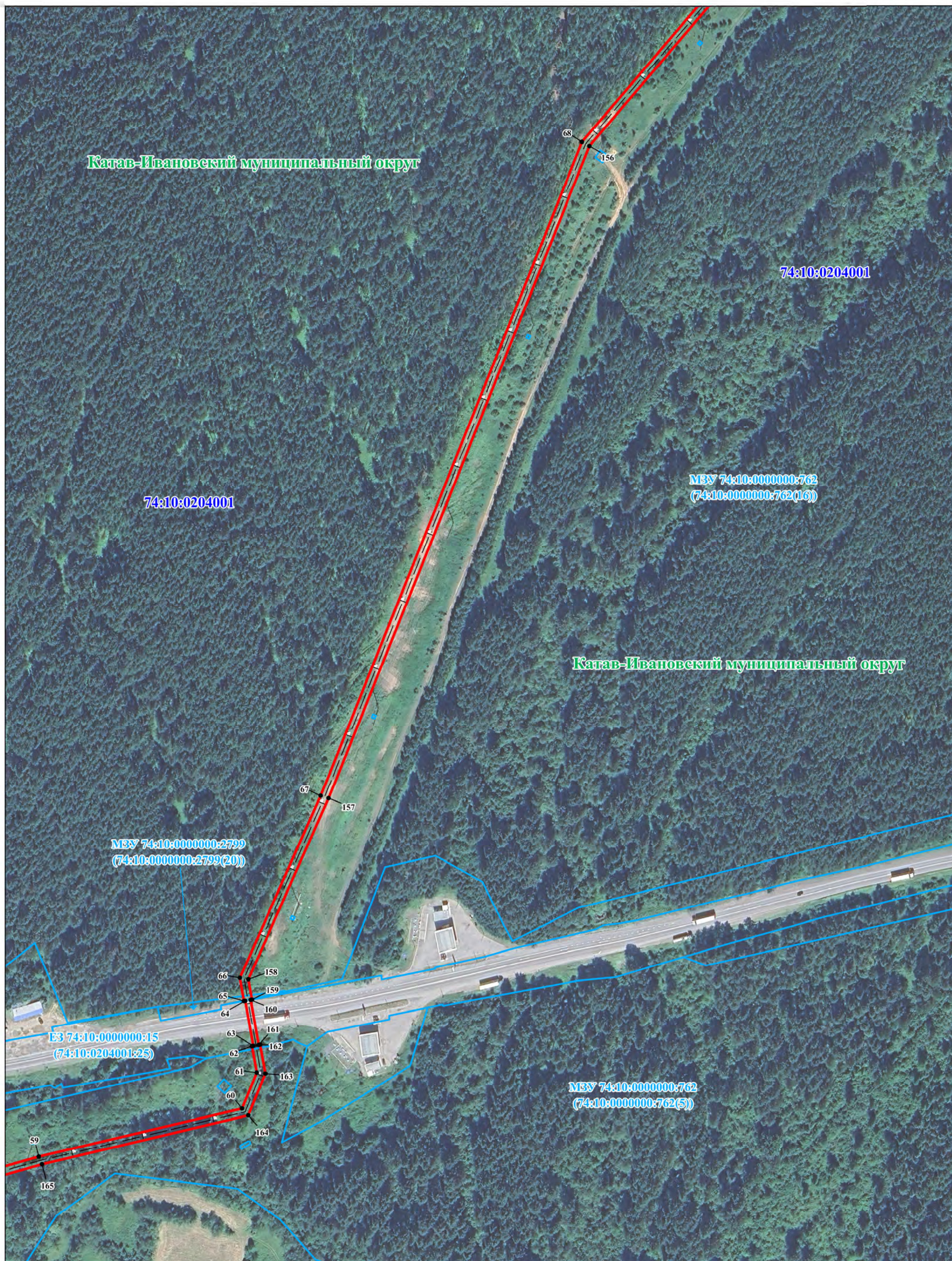


Условные обозначения представлены на листе обзорной схемы



# СХЕМА РАСПОЛОЖЕНИЯ ПУБЛИЧНОГО СЕРВИТУТА


Лист 9/30



Масштаб 1:2500

Условные обозначения представлены на листе обзорной схемы





Масштаб 1:2500

Условные обозначения представлены на листе обзорной схемы

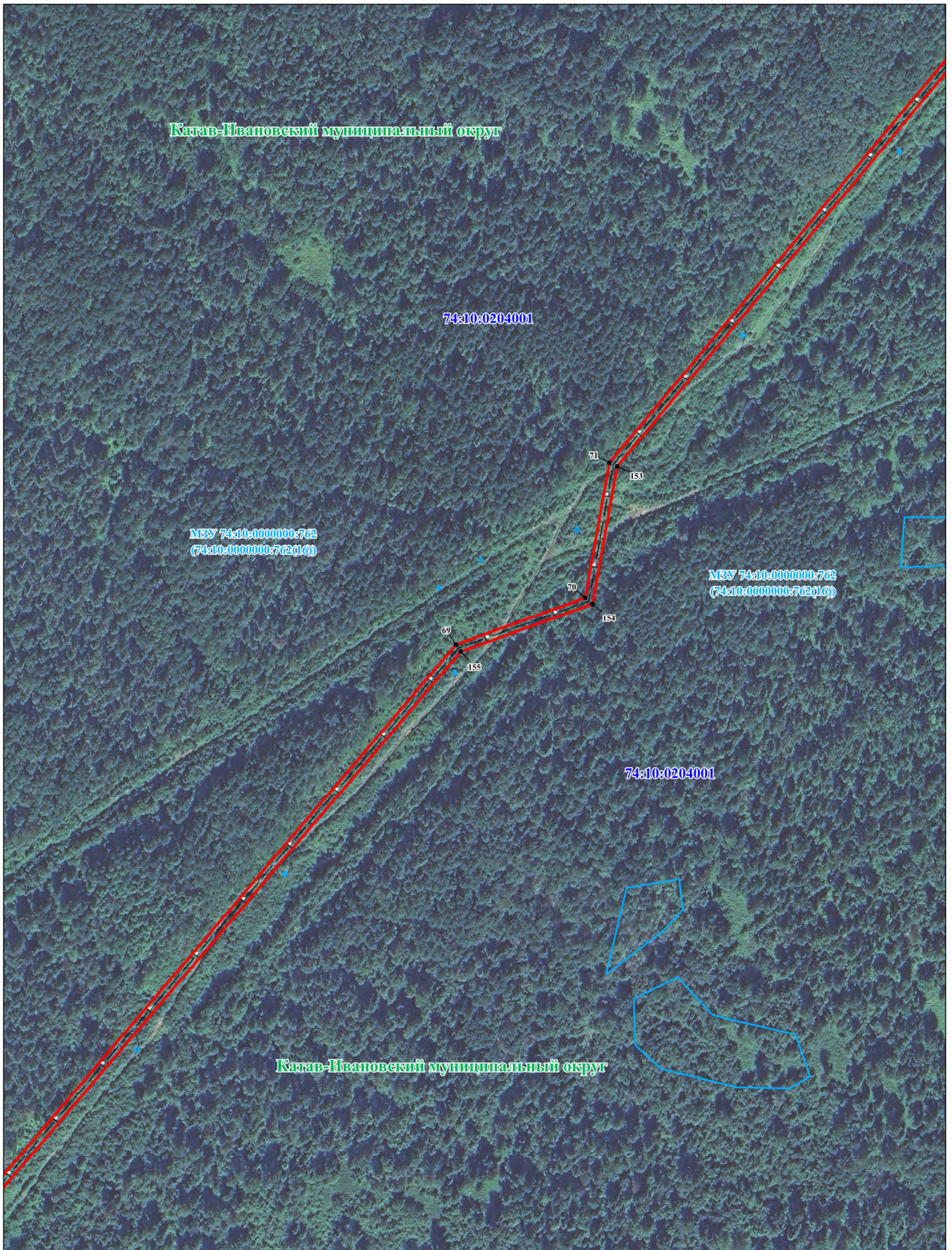




Масштаб 1:2500

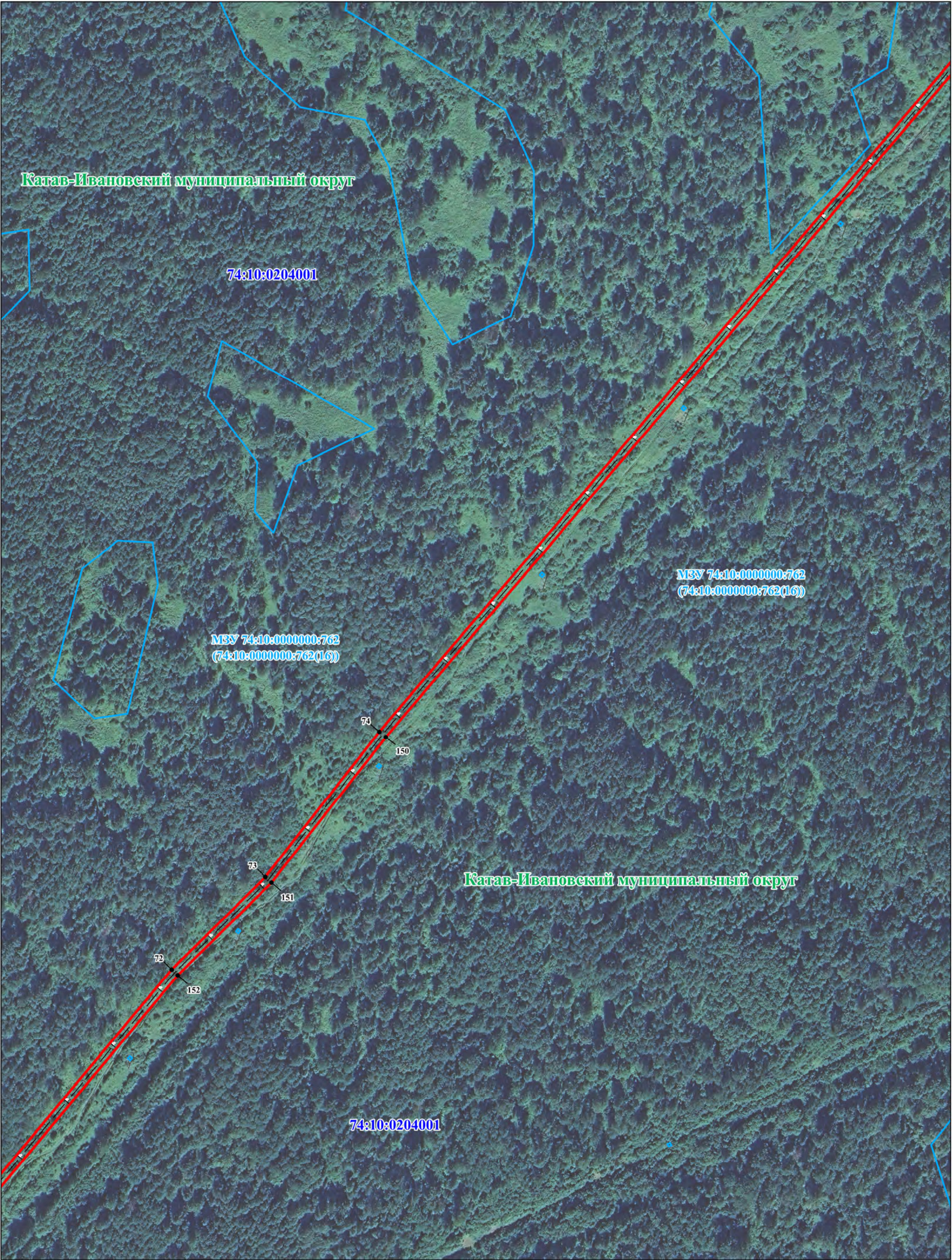
Условные обозначения представлены на листе обзорной схемы





Масштаб 1:2500



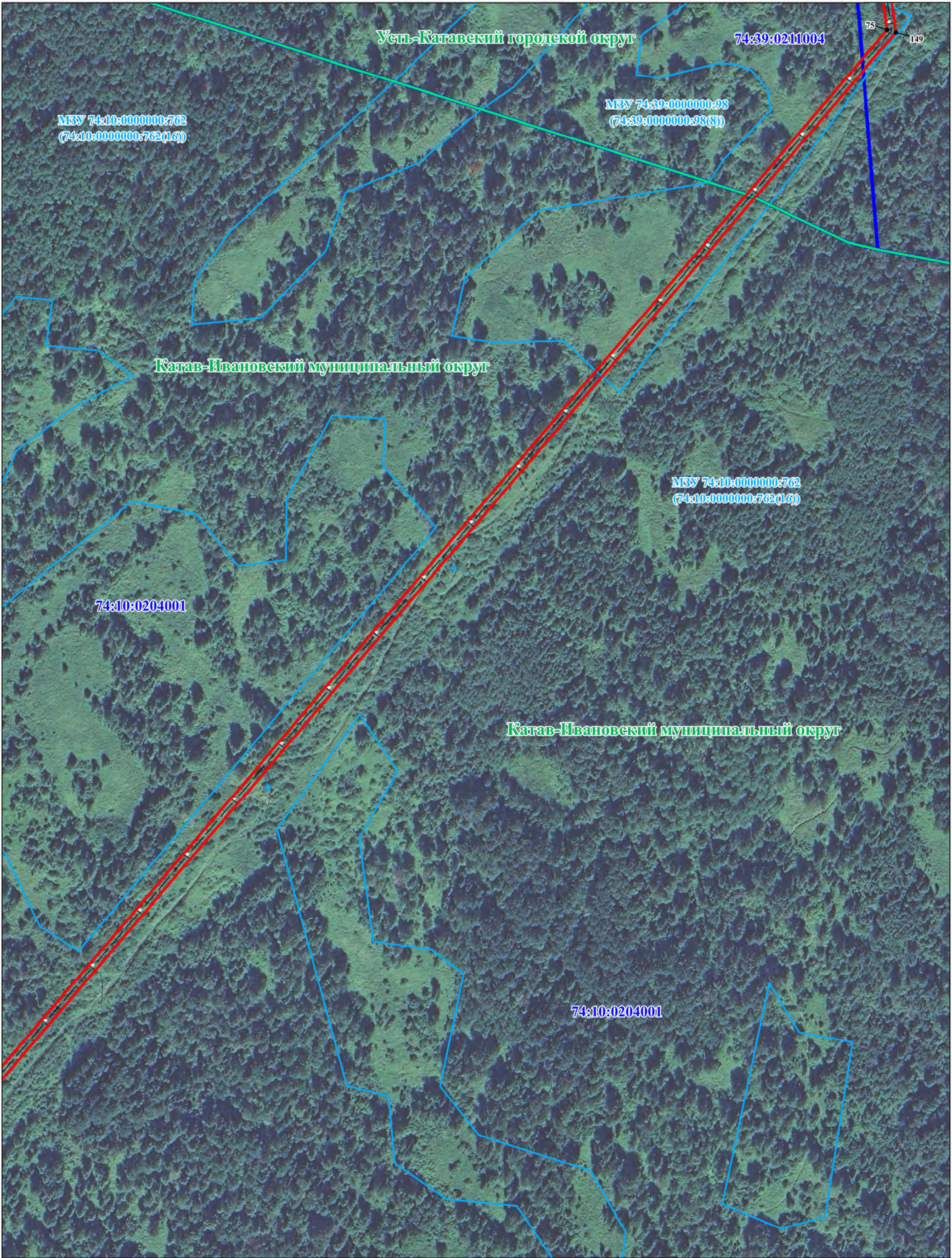


Масштаб 1:2500

Условные обозначения представлены на листе обзорной схемы



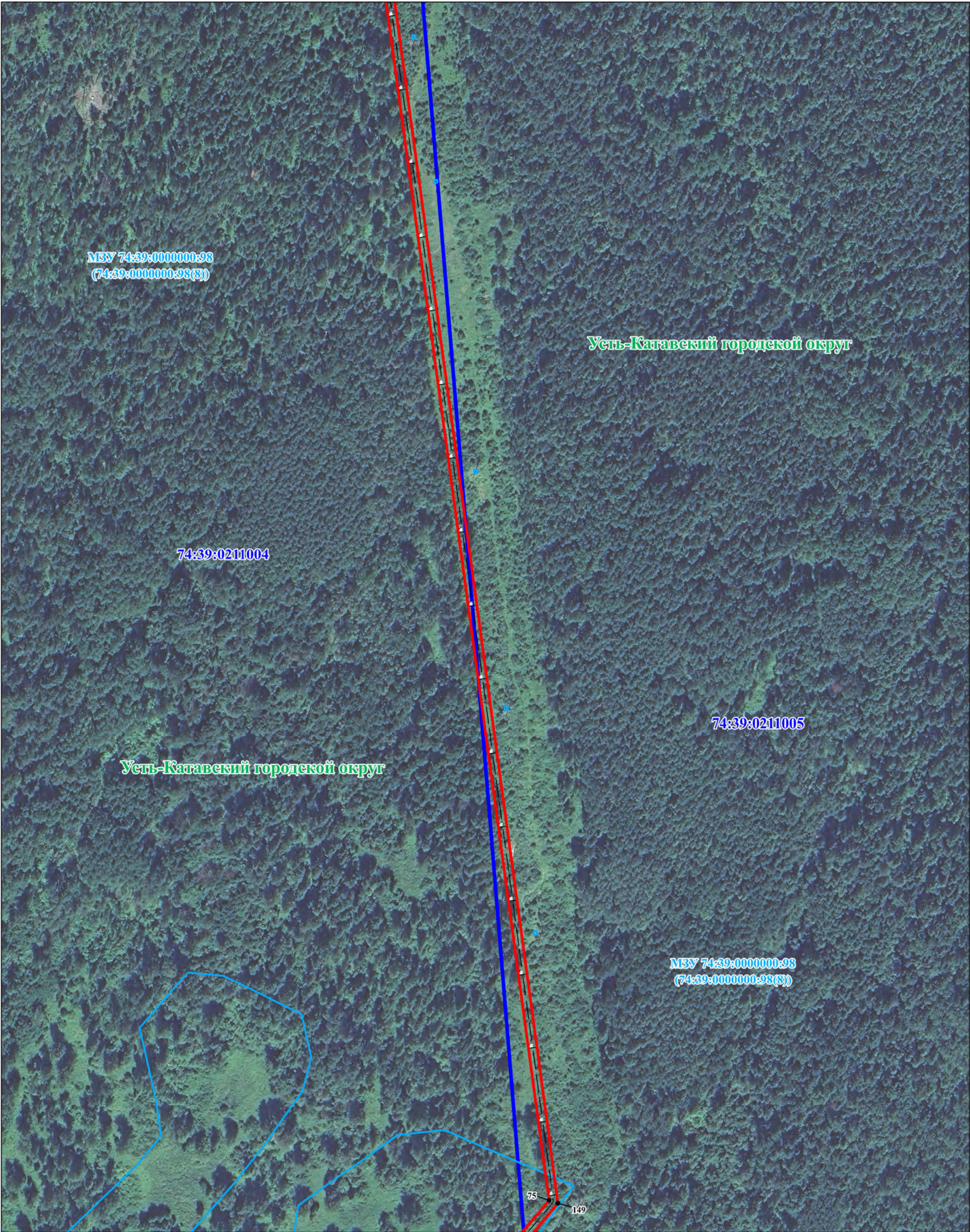
СХЕМА РАСПОЛОЖЕНИЯ ПУБЛИЧНОГО СЕРВИТУТА



Масштаб 1:2500

Условные обозначения представлены на листе обзорной схемы

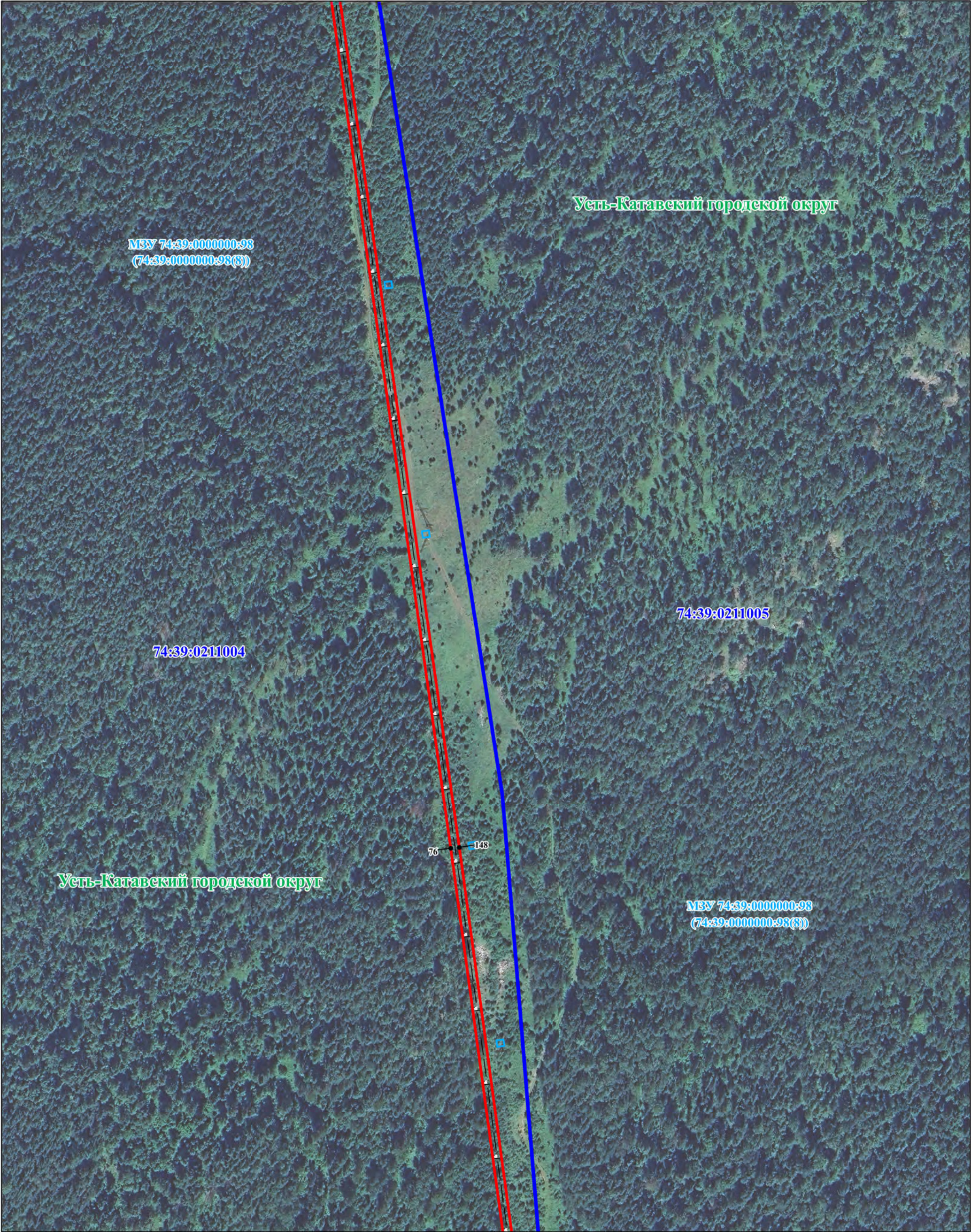




Масштаб 1:2500

Условные обозначения представлены на листе обзорной схемы

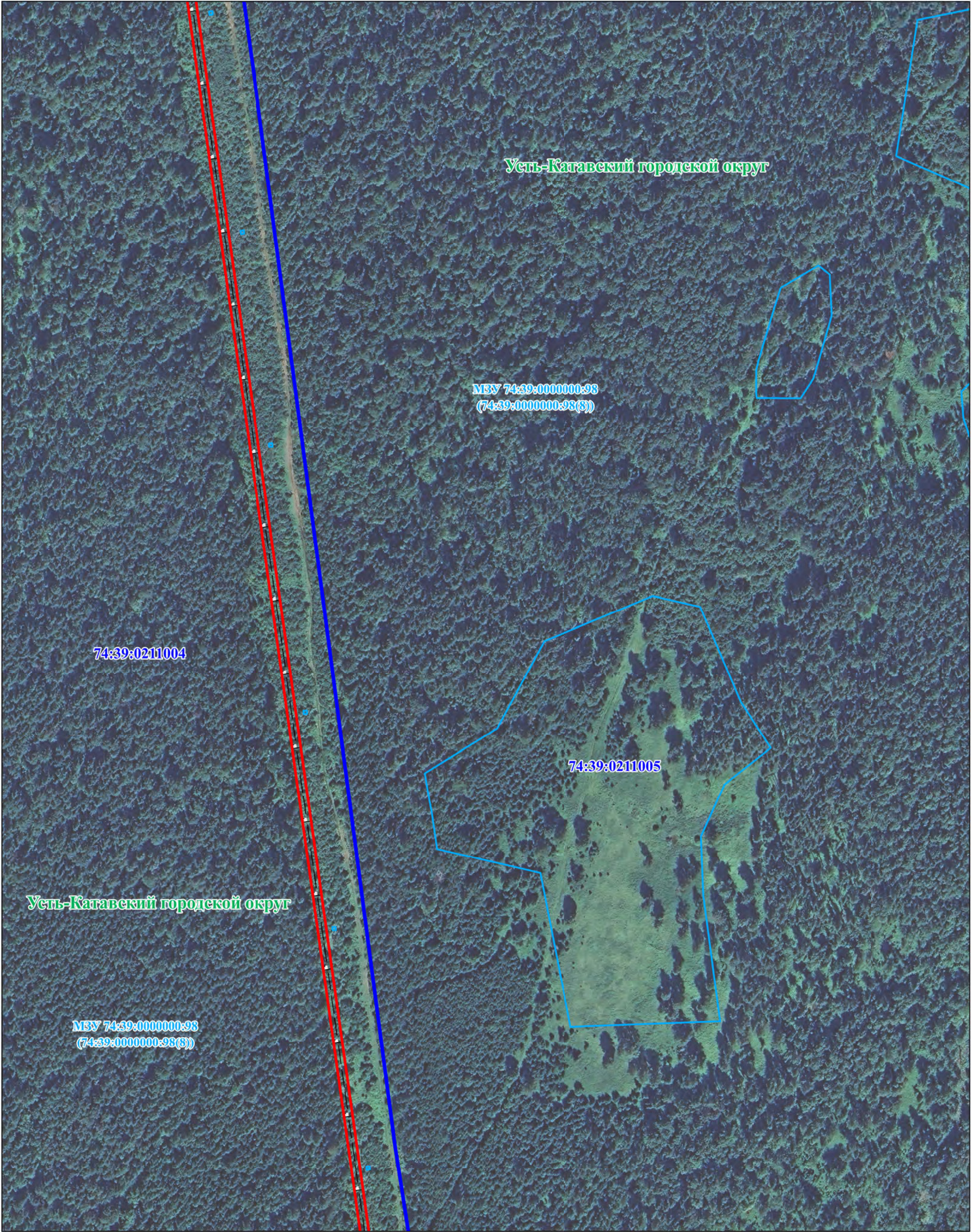




Масштаб 1:2500

Условные обозначения представлены на листе обзорной схемы



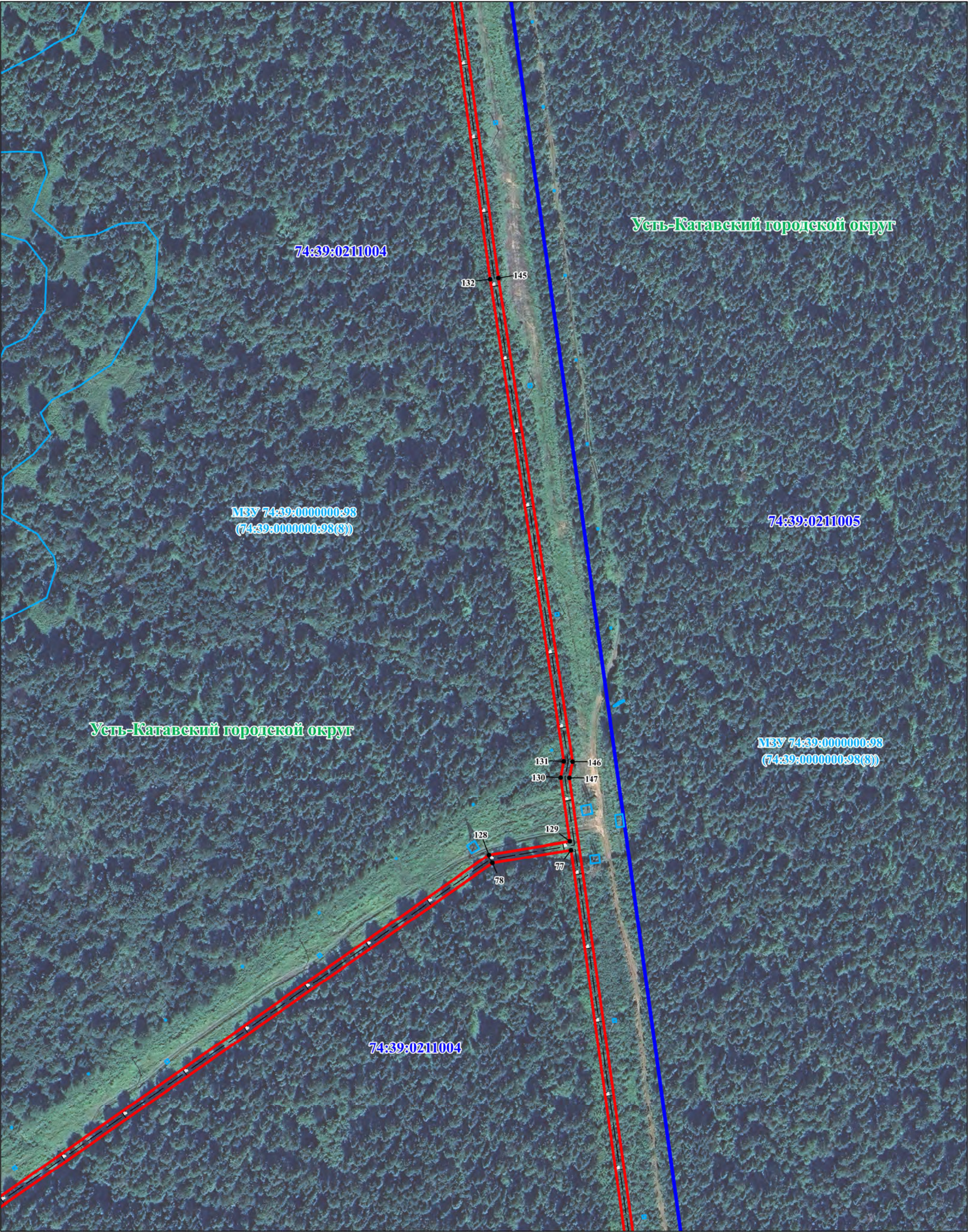


Масштаб 1:2500

Условные обозначения представлены на листе обзорной схемы



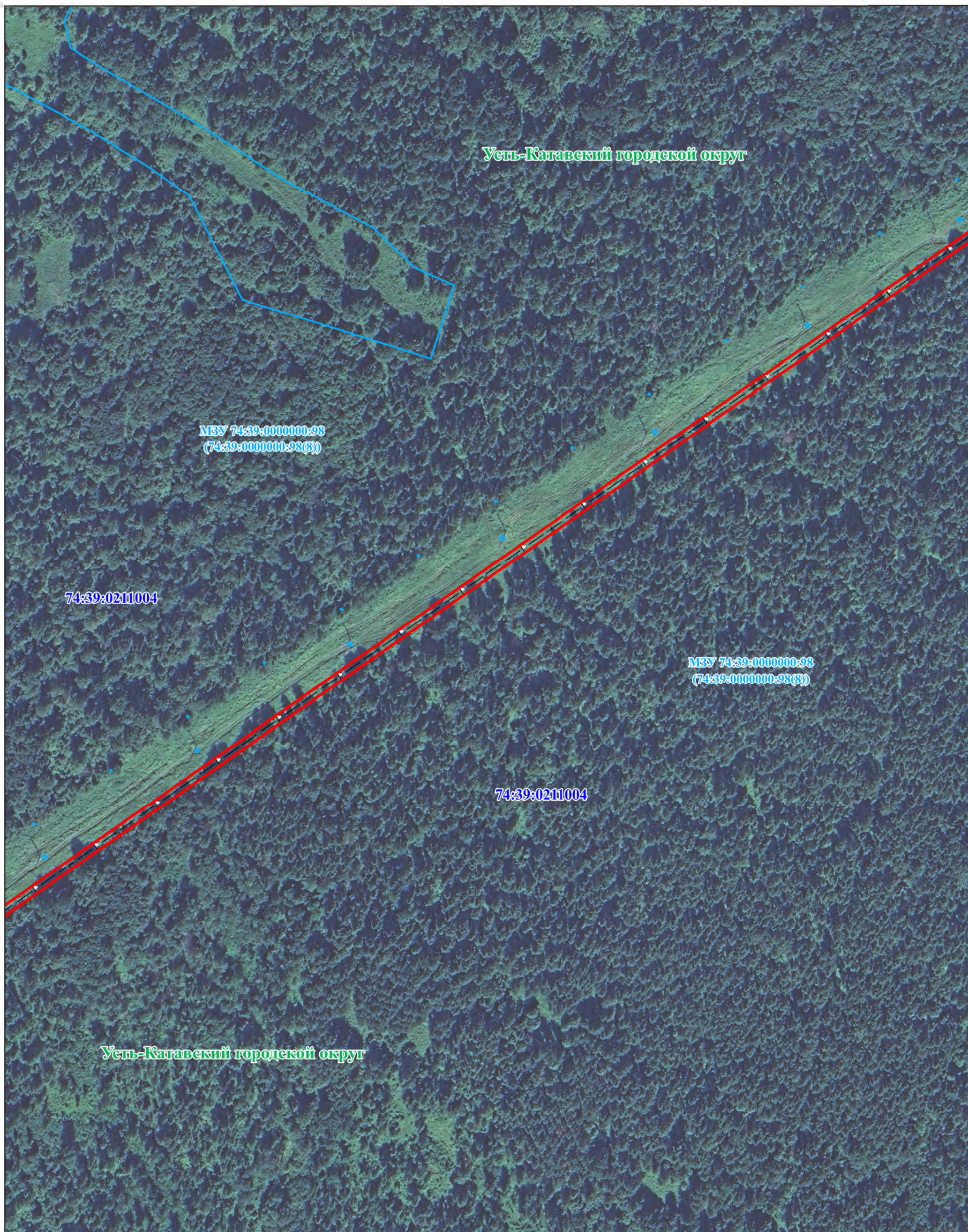
СХЕМА РАСПОЛОЖЕНИЯ ПУБЛИЧНОГО СЕРВИТУТА



Масштаб 1:2500

Условные обозначения представлены на листе обзорной схемы

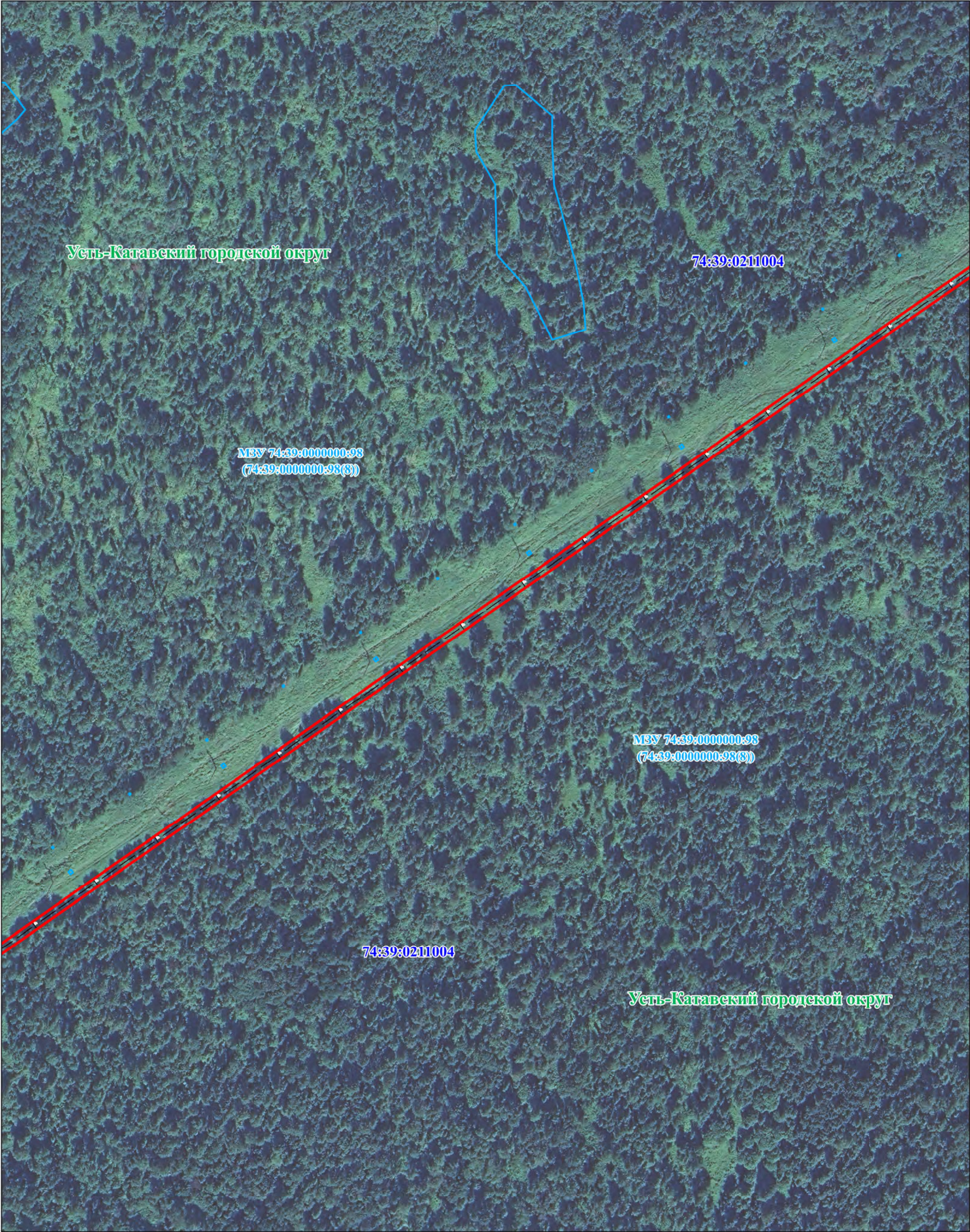




Масштаб 1:2500

Условные обозначения представлены на листе обзорной схемы

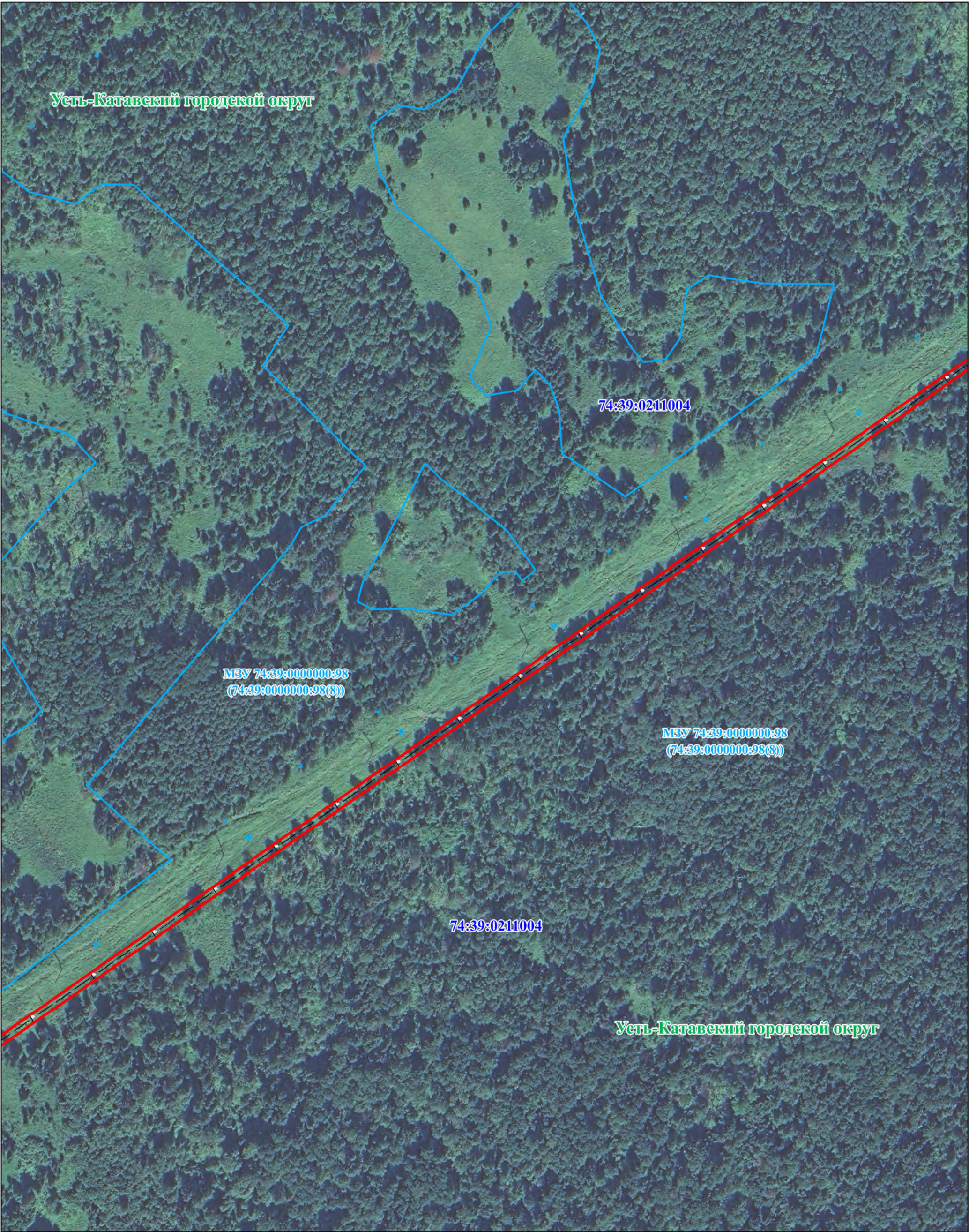




Масштаб 1:2500

Условные обозначения представлены на листе обзорной схемы





Масштаб 1:2500

Условные обозначения представлены на листе обзорной схемы

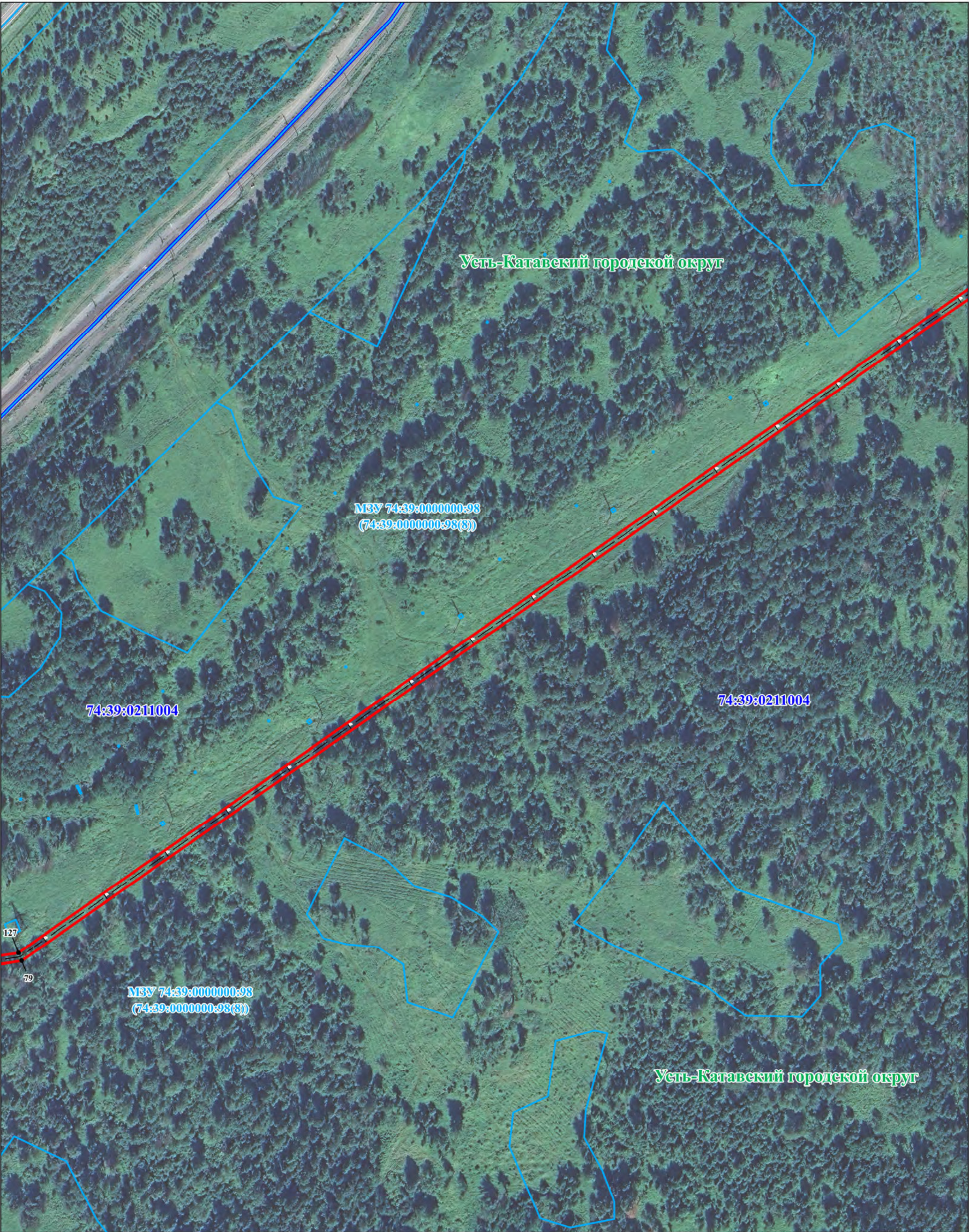




Масштаб 1:2500

Условные обозначения представлены на листе обзорной схемы

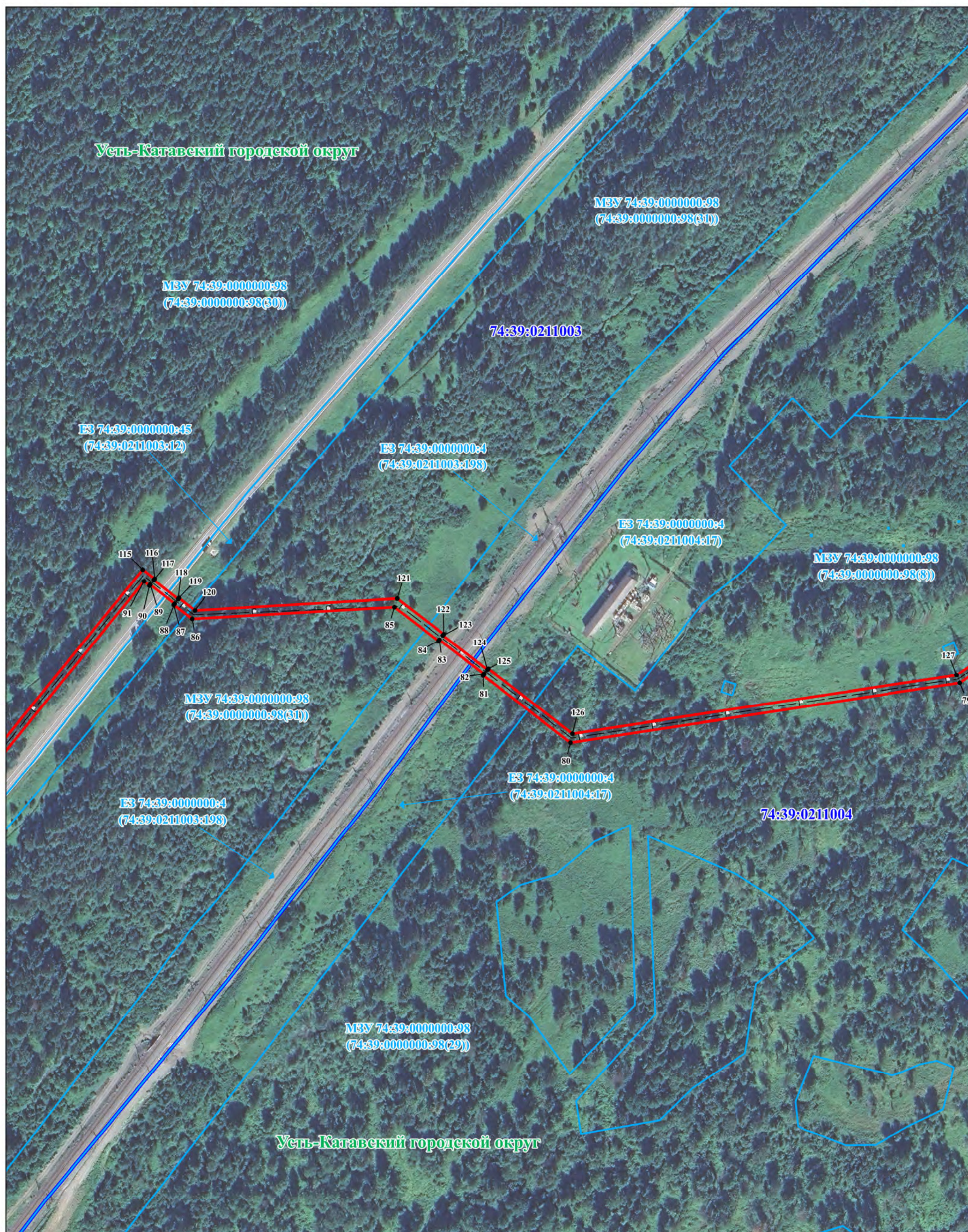




Масштаб 1:2500

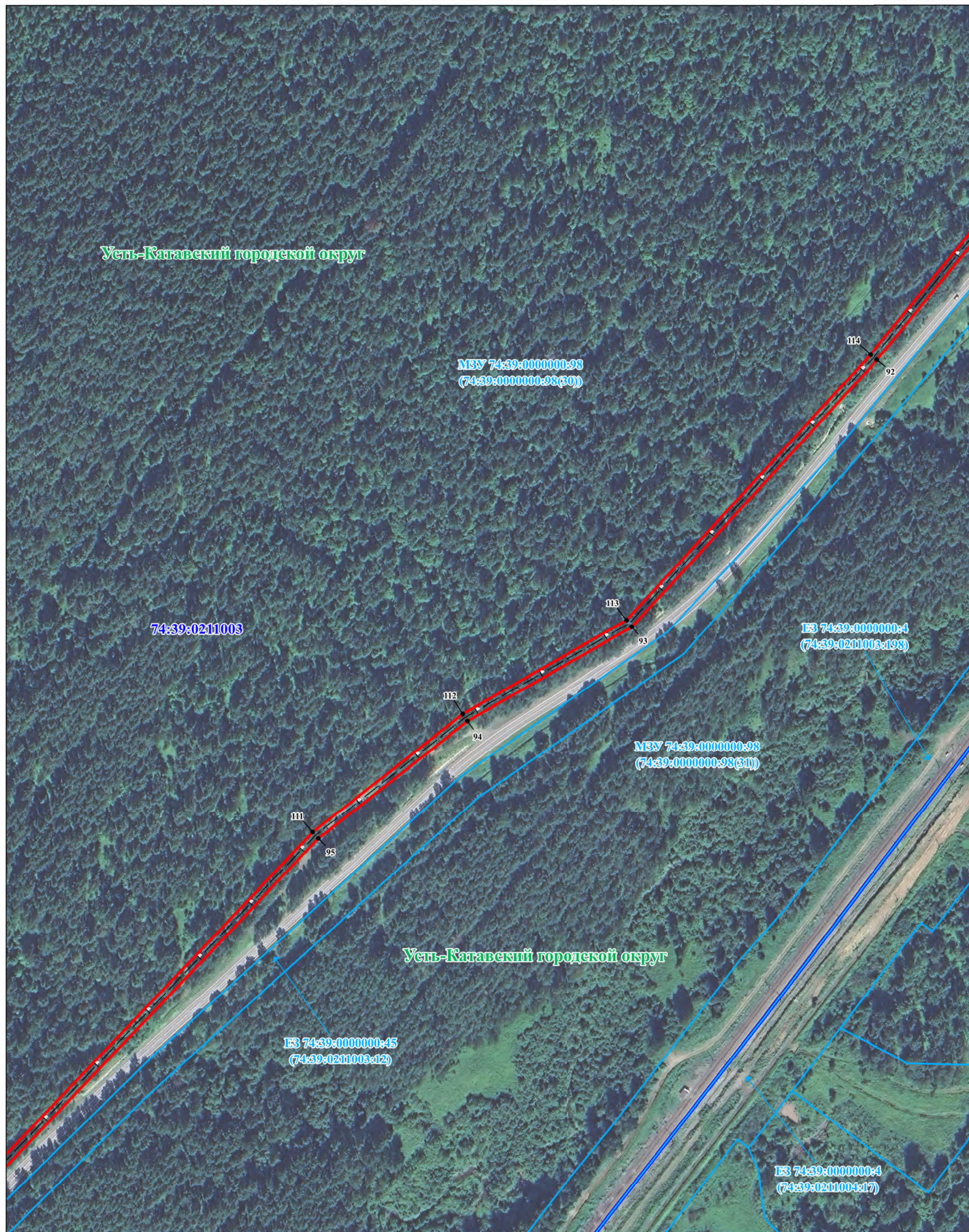
Условные обозначения представлены на листе обзорной схемы





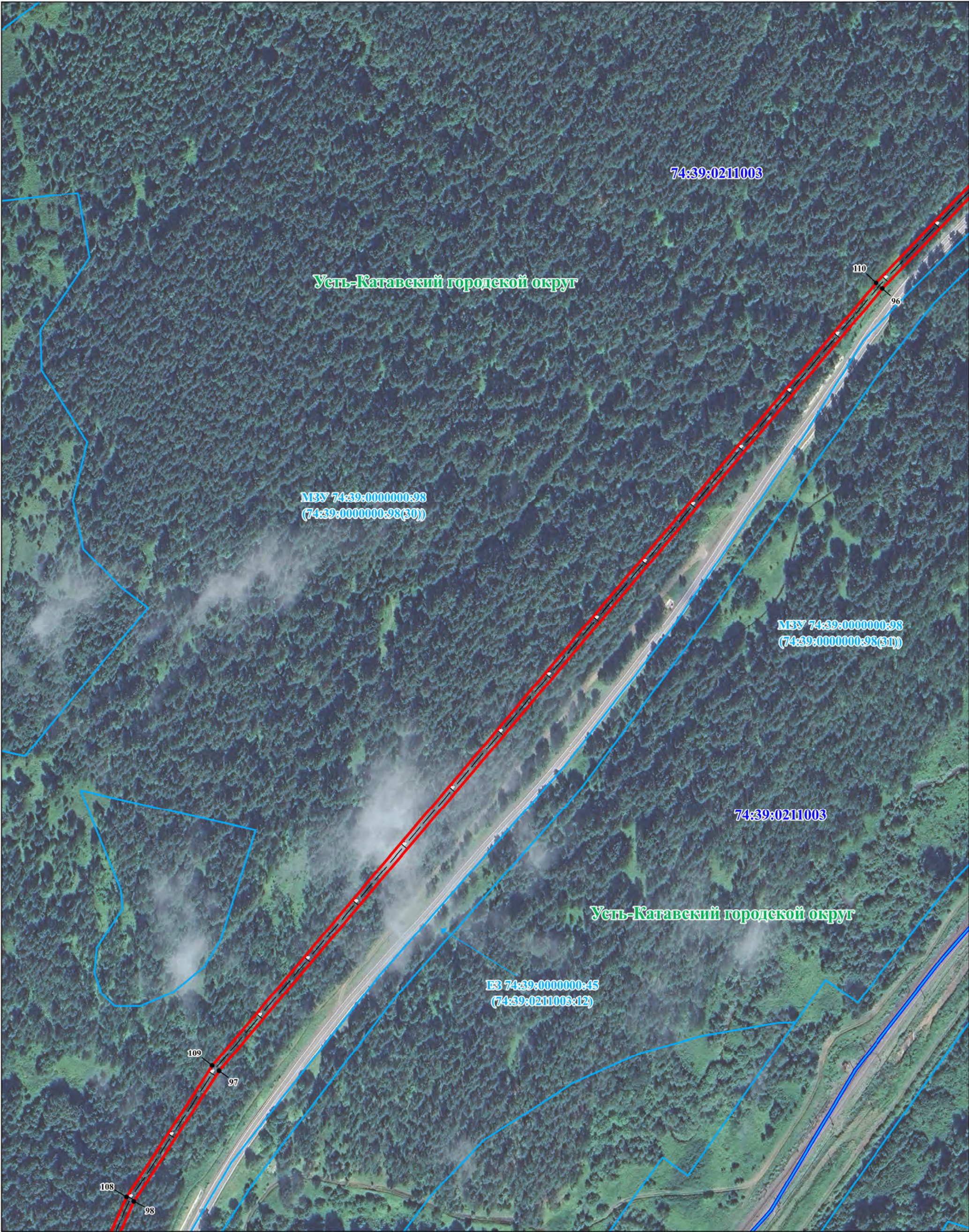
Масштаб 1:2500





Масштаб 1:2500





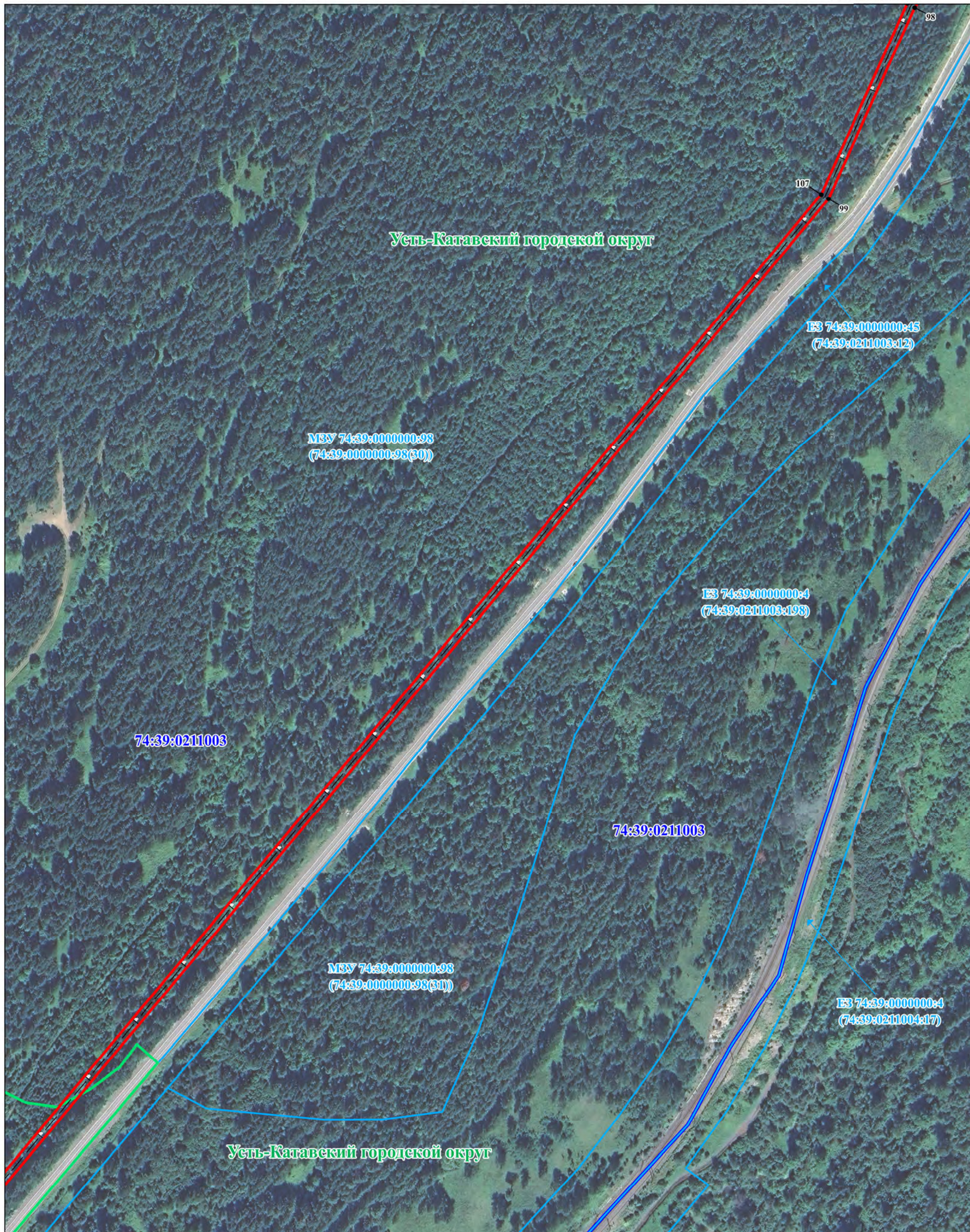
Масштаб 1:2500

Условные обозначения представлены на листе обзорной схемы



# СХЕМА РАСПОЛОЖЕНИЯ ПУБЛИЧНОГО СЕРВИТУТА

Лист 27/30



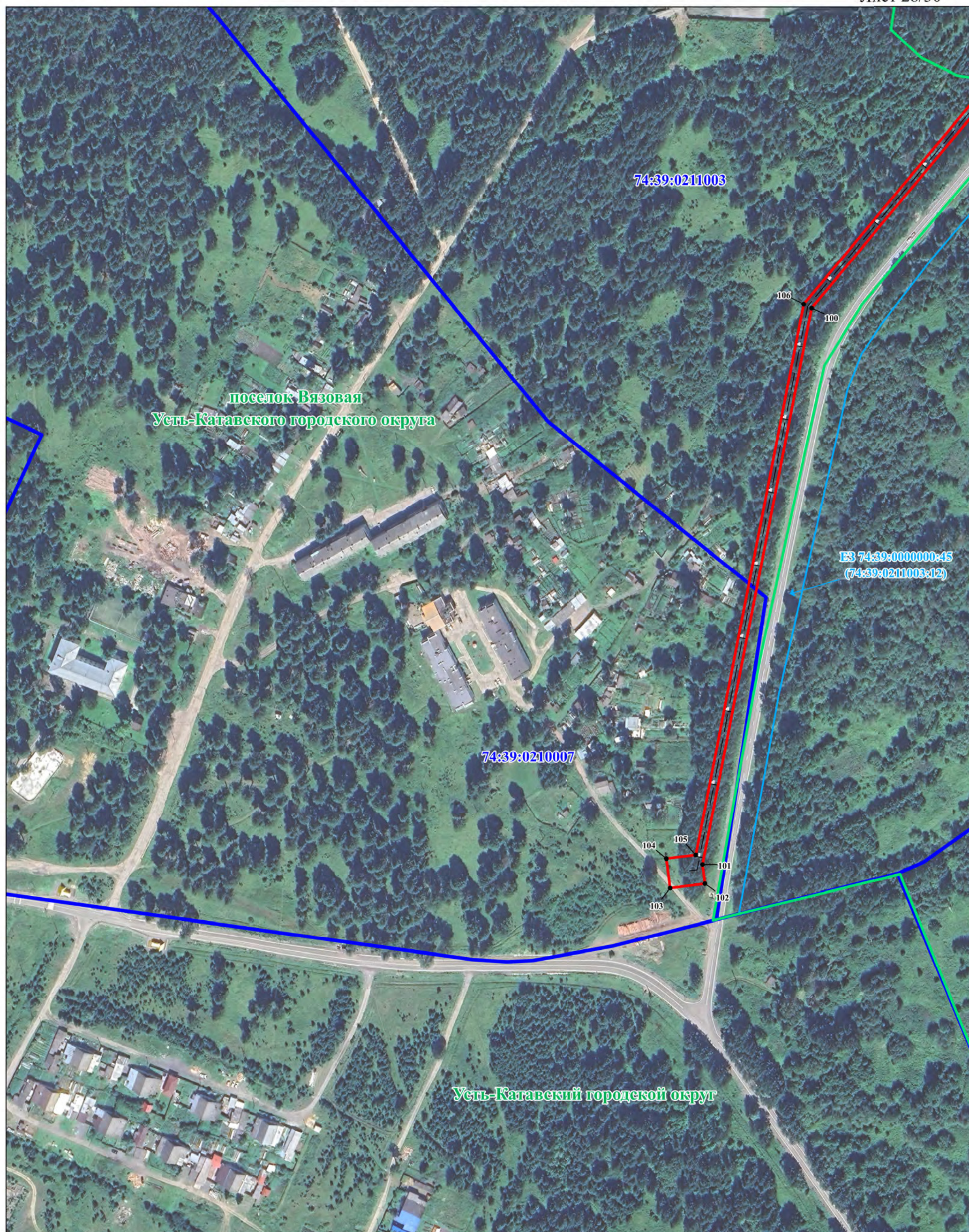
Масштаб 1:2500

Условные обозначения представлены на листе обзорной схемы



# СХЕМА РАСПОЛОЖЕНИЯ ПУБЛИЧНОГО СЕРВИТУТА

Лист 28/30



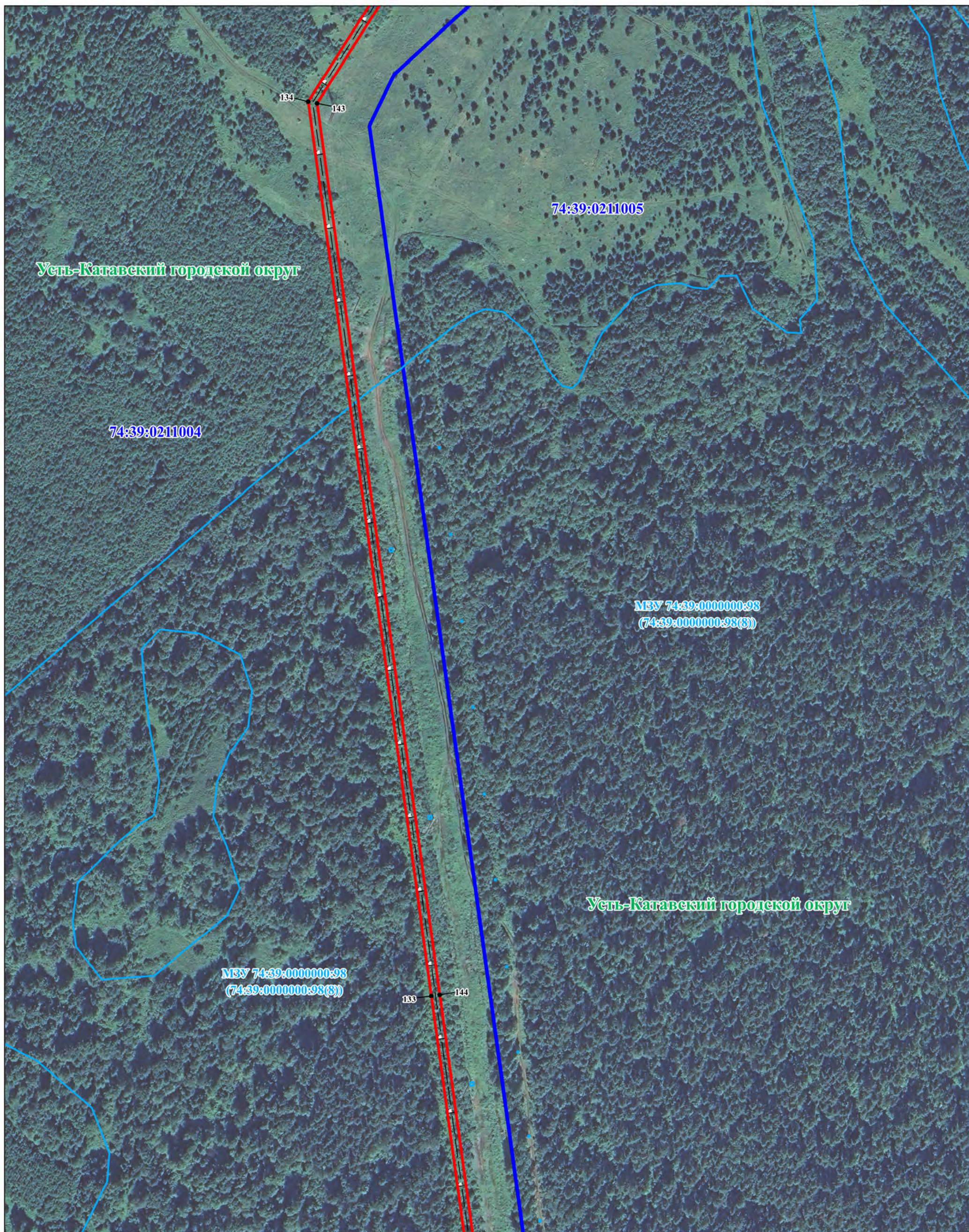
Масштаб 1:2500

Условные обозначения представлены на листе обзорной схемы



СХЕМА РАСПОЛОЖЕНИЯ ПУБЛИЧНОГО СЕРВИТУТА

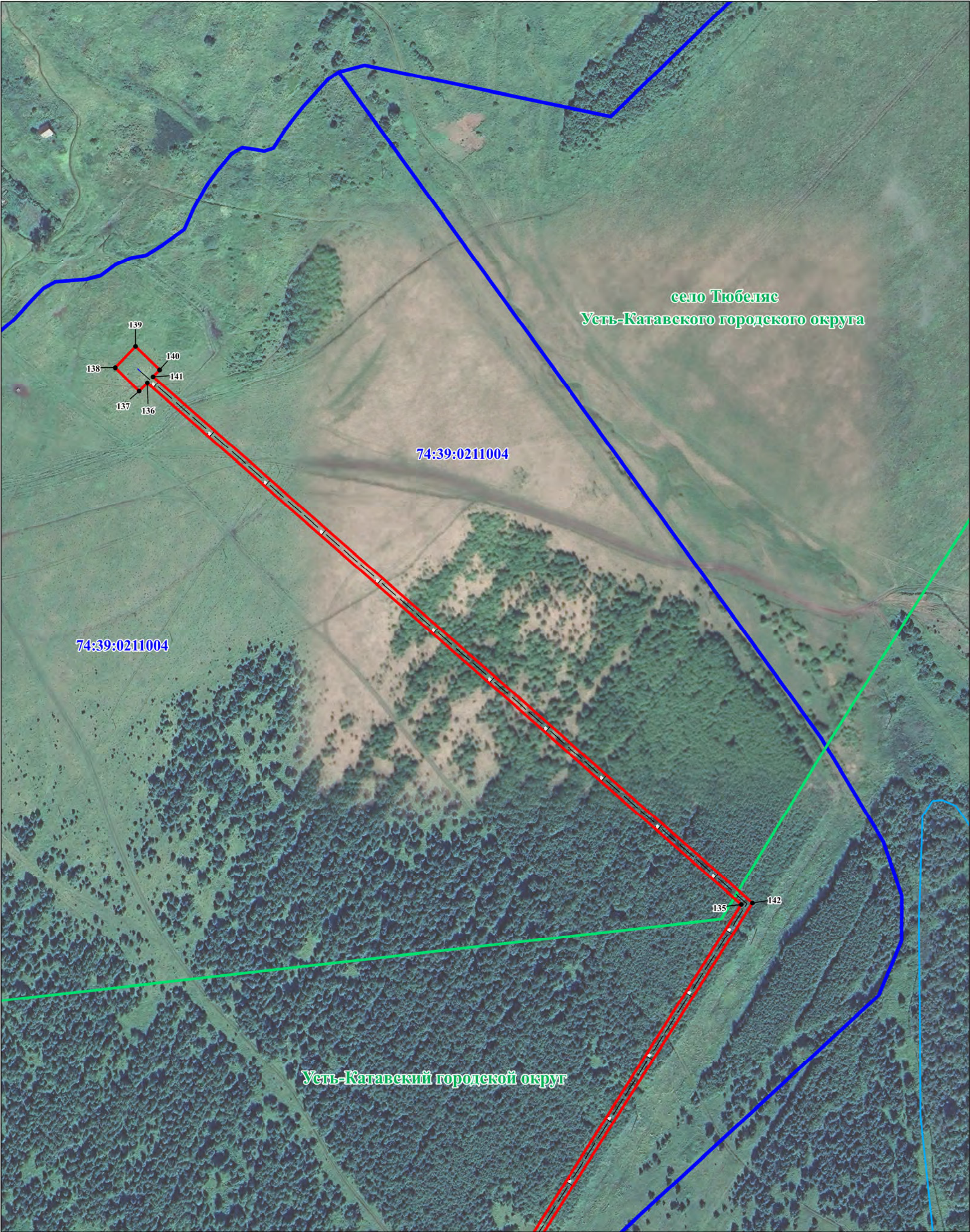
Лист 29/30



Масштаб 1:2500

Условные обозначения представлены на листе обзорной схемы





Масштаб 1:2500

Условные обозначения представлены на листе обзорной схемы



	<b>Ходатайство об установлении публичного сервитута</b>	
1	<b><u>Министерство имущества Челябинской области</u></b> (наименование органа, принимающего решение об установлении публичного сервитута)	
2	<b>Сведения о лице, представившем ходатайство об установлении публичного сервитута (далее – заявитель):</b>	
2.1	Полное наименование	Функциональный орган администрации Усть-Катавского городского округа «Управление инфраструктуры и строительства»
2.2	Сокращенное наименование (при наличии)	ФОА У-КГО "УИИС"
2.3	Организационно-правовая форма	Муниципальные казенные учреждения
2.4	Почтовый адрес (индекс, субъект Российской Федерации, населенный пункт, улица, дом)	456043, Челябинская область, г. Усть-Катав ул. Ленина, 47А
2.5	Адрес электронной почты	oks.ust-katav@yandex.ru
2.6	ОГРН	1057409000110
2.7	ИНН	7419005200
3	<b>Сведения о представителе заявителя:</b>	
3.1	Фамилия	Дьячковский
	Имя	Дмитрий
	Отчество (при наличии)	Николаевич
3.2	Адрес электронной почты (при наличии)	
3.3	Телефон	
3.4	Наименование и реквизиты документа, подтверждающего полномочия представителя заявителя	Муниципальный контракт №35 от 01.04.2024г. Региональная программа газификации жилищно-коммунального хозяйства, промышленных и иных организаций в Челябинской области на 2017 — 2026 годы, утвержденную постановлением Правительства Челябинской области от 20.09.2017 г. № 474-П «О региональной программе газификации жилищно-коммунального хозяйства, промышленных и иных организаций в Челябинской области на 2017 - 2026 годы». Действующая схема терр. планирования Челябинской области размещена сайте ФГИС ТП УИН 75020202202409061
4	Прошу установить публичный сервитут в отношении земель и земельных участков в целях строительства и эксплуатации линейного объекта «Строительство подводящего газопровода высокого давления 2-й категории к поселку Вязовая и селу Тюбеляс Усть-Катавского городского округа Челябинской области, в том числе проектно-изыскательские работы» в соответствии с пунктом 1 статьи 39.37 Земельного Кодекса Российской Федерации	
5	Испрашиваемый срок публичного сервитута: 49 лет	



6	Срок, в течение которого использование земельного участка (его части) и (или) расположенного на нем объекта недвижимости в соответствии с их разрешенным использованием будет в соответствии с подпунктом 4 пункта 1 статьи 39.41 Земельного кодекса Российской Федерации невозможно или существенно затруднено в связи с осуществлением деятельности, для обеспечения которой устанавливается публичный сервитут (при возникновении таких обстоятельств): -		
7	Обоснование необходимости установления публичного сервитута: <ul style="list-style-type: none"> <li>- Программа комплексного развития систем коммунальной инфраструктуры Усть-Катавского городского округа Челябинской области на 2018-2027 годы;</li> <li>- Действующая схема терр. планирования Челябинской области размещена сайте ФГИС ТП УИН 75020202202409061</li> <li>- Проект полосы отвода;</li> <li>- Обоснование необходимости установления публичного сервитута.</li> </ul>		
8	Сведения о правообладателе инженерного сооружения, которое переносится в связи с изъятием земельного участка для государственных или муниципальных нужд, а также о правообладателе инженерного сооружения, являющегося линейным объектом, реконструкция, капитальный ремонт которого (реконструкция, капитальный ремонт участков (частей) которого) осуществляются в связи с планируемым строительством, реконструкцией, капитальным ремонтом объектов капитального строительства, в случае, если заявитель не является правообладателем указанного инженерного сооружения (в данном случае указываются сведения в объеме, предусмотренном настоящей формы) (заполняется в случае, если ходатайство об установлении публичного сервитута подается с целью установления публичного сервитута в целях реконструкции инженерного сооружения, являющегося линейным объектом, реконструкции его участка (части), которое переносится в связи с изъятием такого земельного участка для государственных или муниципальных нужд, а также если ходатайство об установлении публичного сервитута подается с целью установления публичного сервитута в целях реконструкции, капитального ремонта инженерного сооружения, являющегося линейным объектом, реконструкции, капитального ремонта его участков (частей): <u>не требуется к заполнению</u>		
9	Кадастровые номера земельных участков (при их наличии), в отношении которых подано ходатайство об установлении публичного сервитута, адреса или иное описание местоположения таких земельных участков	74:10:0000000:69  74:10:0000000:762 (74:10:0000000:762(4) 74:10:0000000:762(5) 74:10:0000000:762(16))  74:10:0000000:778 (74:10:0000000:778(4))  74:10:0000000:1613	Местоположение установлено относительно ориентира, расположенного в границах участка. Ориентир автодорога "Сосновка-Василовка". Почтовый адрес ориентира: обл. Челябинская, р-н Катав-Ивановский  Российская Федерация, Челябинская область, Катав-Ивановский р-он, Катав-Ивановское лесничество, Юрюзанское участковое лесничество, кварталы 1-13, часть квартала 14, кварталы 15-20, часть квартала 21, кварталы 22-24, часть квартала 25, кварталы 26-28, часть квартала 29, кварталы 30-156  Челябинская обл, р-н Катав-Ивановский, г Юрюзань, ориентир: от газопровода в районе ГРП, ул.Тараканова, 39 до завода ООО "Альба-Цепь"  Челябинская обл, р-н Катав-Ивановский, автодорога Юрюзань - железнодорожная станция Вязовая



		74:10:0000000:2799 (74:10:0000000:2799(20))	Российская Федерация, Челябинская область, Катав-Ивановский район, Катав-Ивановское лесничество, Юрюзанское участковое лесничество, квартал 14 части выделов 36, 39-41, 59, квартал 15 части выделов 8,15,20,21, 24-26,28,29,31-33, 37,30,49, квартал 16 части выделов 3,13-16,18, 19,24,43, квартал 17 части выделов 22,28-31,43-45, квартал 30 части выделов 5,7,9, 14-16,22,23,32,33, квартал 32 части выделов 7-9,11,13,14,17-20,41,42, квартал 33 части выделов 19-21,23,27,31-34,38-43, квартал 34 части выделов 2,3,10,14,15,22,33,34,36, квартал 36 части выделов 10,11,30,31, квартал 37 части выделов 1,23,27, квартал 52 части выделов 1,21,29,35, квартал 92 части выделов 5,26, квартал 151 части выделов 17,25,27-35, квартал 153 части выделов 7,12,26, квартал 154 части выделов 20,23-26,29,39, квартал 155 части выделов 14-18,20-22,27,35
		74:10:0000000:15 (74:10:0204001:25)	Местоположение установлено относительно ориентира, расположенного в границах участка. Ориентир: северо-восточная часть района, участок № 2 под а/д М-5 "Урал" от Москвы через Рязань, Пензу, Самару, Уфу до Челябинска, в границах Катав-Ивановского района. Почтовый адрес ориентира: обл. Челябинская, р-н Катав-Ивановский
		74:10:0303001:1	Местоположение установлено относительно ориентира, расположенного в границах участка. Почтовый адрес ориентира: обл. Челябинская, р-н Катав-Ивановский, г. Юрюзань, ул. Гончарова, № 13
		74:10:0303001:2	Местоположение установлено относительно ориентира, расположенного в границах участка. Почтовый адрес ориентира: обл. Челябинская, р-н Катав-Ивановский, г. Юрюзань, ул. Гончарова, дом 7
		74:10:0000000:1 (74:10:0303001:23 74:10:0303001:8)	Местоположение установлено относительно ориентира, расположенного за пределами участка. Ориентир Катав-Ивановский район. Участок находится примерно в пределах от 7км ПКО до 37км ПК6+30м., по направлению на юг от ориентира. Почтовый адрес ориентира: Челябинская область, р-н Катав-Ивановский
		74:10:0000000:28 (74:10:0303001:30 74:10:0306001:13)	Местоположение установлено относительно ориентира, расположенного в границах участка. Ориентир в пределах границ населенного пункта г. Юрюзань от 6кмПК9+17 м до 20кмПК5+15м. Почтовый адрес ориентира: обл. Челябинская, р-н Катав-Ивановский



		74:39:0000000:98 (74:39:0000000:98(8) 74:39:0000000:98(30) 74:39:0000000:98(31))	Местоположение установлено относительно ориентира, расположенного в границах участка. Почтовый адрес ориентира: обл. Челябинская, г. Усть-Катав, Вязовское участковое лесничество, кварталы 23-54,56-68,77-85.100-105, 109-111,113-114,116-119, 122-124,130-132
		74:39:0000000:45 (74:39:0211003:12)	Местоположение установлено относительно ориентира, расположенного за пределами участка. Ориентир ж.д.ст. Вязовая.Участок находится примерно в 0, по направлению на северо-восток от ориентира. Почтовый адрес ориентира: обл. Челябинская, г. Усть-Катав
		74:39:0000000:4 (74:39:0211003:198 74:39:0211004:17)	Челябинская область, г Усть-Катав
		74:10:0307001	Челябинская область, Катав-Ивановский муниципальный округ, г. Юрюзань
		74:10:0314001	Челябинская область, Катав-Ивановский муниципальный округ, г. Юрюзань
		74:10:0202002	Челябинская область, Катав-Ивановский муниципальный округ
		74:10:0304001	Челябинская область, Катав-Ивановский муниципальный округ, г. Юрюзань
		74:10:0306001	Челябинская область, Катав-Ивановский муниципальный округ, г. Юрюзань
		74:10:0303001	Челябинская область, Катав-Ивановский муниципальный округ, г. Юрюзань
		74:10:0302003	Челябинская область, Катав-Ивановский муниципальный округ, г. Юрюзань
		74:10:0302001	Челябинская область, Катав-Ивановский муниципальный округ, г. Юрюзань
		74:10:0301001	Челябинская область, Катав-Ивановский муниципальный округ, г. Юрюзань
		74:10:0204001	Челябинская область, Катав-Ивановский муниципальный округ,
		74:39:0211004	Челябинская область, Усть-Катавский городской округ
		74:39:0211005	Челябинская область, Усть-Катавский городской округ
		74:39:0211003	Челябинская область, поселок Вязовая Усть-Катавского городского округа
		74:39:0210007	Челябинская область, поселок Вязовая Усть-Катавского городского округа
10	Право, на котором инженерное сооружение принадлежит заявителю (если подано ходатайство об установлении публичного сервитута для реконструкции, капитального ремонта или эксплуатации указанного инженерного сооружения, реконструкции или капитального ремонта участка (части) инженерного сооружения, являющегося линейным объектом): <u>не требуется к заполнению</u>		
11	Сведения о способах представления результатов рассмотрения ходатайства:		



	в виде электронного документа, который направляется уполномоченным органом заявителю посредством электронной почты	<u>да</u> (да/нет)
	в виде бумажного документа, который заявитель получает непосредственно при личном обращении или посредством почтового отправления	<u>нет</u> (да/нет)
12	<p>Документы, прилагаемые к ходатайству:</p> <p>1. описание местоположения границ публичного сервитута, включающее графическое описание местоположения границ публичного сервитута и перечень координат характерных точек этих границ в системе координат, установленной для ведения Единого государственного реестра недвижимости – в формате .pdf;</p> <p>2. описание местоположения границ публичного сервитута, включающее графическое описание местоположения границ публичного сервитута и перечень координат характерных точек этих границ в системе координат, установленной для ведения Единого государственного реестра недвижимости в виде файла в формате XML, созданного с использованием XML-схем, обеспечивающих считывание и контроль представленных данных – в формате .zip;</p> <p>3. обоснование необходимости установления публичного сервитута – в формате .pdf;</p> <p>4. перечень земель и земельных участков, в отношении которых устанавливается публичный сервитут – в формате .docx;</p> <p>5. Муниципальный контракт №35 от 01.04.2024г.</p> <p>6. Региональная программа газификации жилищно-коммунального хозяйства, промышленных и иных организаций в Челябинской области на 2017 — 2026 годы, утвержденную постановлением Правительства Челябинской области от 20.09.2017 г. № 474-П «О региональной программе газификации жилищно- коммунального хозяйства, промышленных и иных организаций в Челябинской области на 2017 - 2026 годы»</p>	
13	Подтверждаю согласие на обработку персональных данных (сбор, систематизацию, накопление, хранение, уточнение (обновление, изменение), использование, распространение (в том числе передачу), обезличивание, блокирование, уничтожение персональных данных, а также иных действий, необходимых для обработки персональных данных в соответствии с законодательством Российской Федерации), в том числе в автоматизированном режиме	
14	Подтверждаю, что сведения, указанные в настоящем ходатайстве, на дату представления ходатайства достоверны; документы (копии документов) и содержащиеся в них сведения соответствуют требованиям, установленным статьей 39.41 Земельного кодекса Российской Федерации	
15	Подпись:	Дата:
	<div style="border-bottom: 1px solid black; width: 150px; margin: 0 auto;"></div> <div style="text-align: center;">(подпись)</div>	<div style="border-bottom: 1px solid black; width: 150px; margin: 0 auto;"></div> <div style="text-align: center;">(инициалы, фамилия)</div>
	«_____»_____2025 г.	